Реестр мест (площадок) накопления твердых коммунальных отходов и схемы размещения мест (площадок) накопления твердых коммунальных отходов в муниципальном образовании «Баяндаевский район»

2019 год

СОДЕРЖАНИЕ:

1. Реестр мест размещения контейнерных площадок для сбора ТКО на территории муниципального образования «Баяндаевский район»……..3
2. Перечень несанкционированных свалок на территории Баяндаевского района……..36
3. Схема потоков отходов……38
4. Схемы мест расположения контейнерных площадок в разрезе муниципальных образований Баяндаевского района…..42
5. Информация организаций, осуществляющих коммерческую деятельность на территории муниципальных образований Баяндаевского района……137
6. Площадка временного накопления твердых коммунальных отходов (сроком до 11 месяцев)……147

Приложение №1
к постановлению мэра
Баяндаевского района
от

РЕЕСТР

мест размещения контейнерных площадок для сбора ТКО на территории муниципального образования «Баяндаевский район»

Муниципальное образование	Наименование населенного пункта	Реквизиты НПА об утверждении реестра площадок накопления ТКО, ссылка на сайт МО где размещен реестр	Данные о нахождении мест (площадок) накопления твердых коммунальных отходов		Данные о технических характеристиках мест (площадок) накопления твердых коммунальных отходов				Данные о собственниках мест (площадок) накопления ТКО	Данные об источниках образования твердых коммунальных отходов, которые складируются в местах (на площадках) накопления ТКО
			адрес нахождения мест (площадок) накопления ТКО	географические координаты мест (площадок) накопления ТКО	сведения об используемом покрытии, вид (закрытая/ открытая)	площадь размещенных /планируемых к размещению контейнеров и бункеров	количество размещенных /планируемых к размещению контейнеров и бункеров	объем контейнеров и бункеров, м3		
МО «Ользоны»	с.Ользоны	постановление № 141/1 от 15.11.2018г., сайт Ользоны.рф	с. Ользоны ул. Октябрьская,9	шир.52.952673 дол.105.217768	открытая	18,5 кв.м	5	0,75	АМО "Баяндаевский район"	дома частного сектора, расположенные по ул. Октябрьская №№ 1/1,1/2,2/1,2/2,3,4/1, 4/2,6/1,6/2,10,11,12/ 1,12/0,14,1,14/2,15/1 ,15/2,16,18,21/1,21/2
	с.Ользоны	постановление № 141/1 от 15.11.2018г., сайт Ользоны.рф	с.Ользоны ул. Ново - Молодежная, 11А	шир.52.952802 дол.105.215397	открытая	18,5 кв.м	5	0,75	АМО "Баяндаевский район"	дома частного сектора, расположенные по ул. Ново - Молодежная №№ 1,2,3,4/1,4/2,6/1,6/2, 8,9,10,11/1,11/2,12/1 ,12/2,13/1,13/2,14/1, 14/2,15/1,15/2,16,17 /1,17/2,18/1,18/2,19/ 1,19/2,20/1,20/1,20/

										1,21,22/
	с.Ользоны	постановление № 141/1 от 15.11.2018г., сайт Ользоны.рф	с. Ользоны пер. Клубный, 2А	шир.52.949622 дол.105.217328	открытая	18,5 кв.м	3	0,75	АМО "Баяндаевский район"	дома частного сектора, расположенные по пер. Клубный №№ 1/1,1/2,2/1,2/2, по ул. Молодежная №№ 1,2,3,4,5
	с.Ользоны	постановление № 141/1 от 15.11.2018г., сайт Ользоны.рф	с. Ользоны ул. Молодежная 9А	шир.52.951167 дол.105.214978	открытая	18,5 кв.м	5	0,75	АМО "Баяндаевский район"	дома частного сектора, расположенные по ул. Молодежная №№ 6,7,8,10,12,13,14,16, 17,18,19,20,21,22
	с.Ользоны	постановление № 141/1 от 15.11.2018г., сайт Ользоны.рф	с. Ользоны ул. Гагарина, 5А	шир.52.947773 дол.105.218293	открытая	18,5 кв.м	5	0,75	АМО "Баяндаевский район"	дома частного сектора, расположенные по ул. Гагарина №№ 2/1,2/2,4/1,6/1,6/2, 7/1,7/2,8/1,9/1,9/2, 10/1,11/1,11/2,12/1, 12/2, 14/1
	с.Ользоны	постановление № 141/1 от 15.11.2018г., сайт Ользоны.рф	с. Ользоны ул. Трактовая, 5А	шир.52.941392 дол.105.213755	открытая	18,5 кв.м	5	0,75	АМО "Баяндаевский район"	дома частного сектора, расположенные по ул. Трактовая №№ 1,3,4,8,10,12,14,18
	с.Ользоны	постановление № 141/1 от 15.11.2018г., сайт Ользоны.рф	с. Ользоны ул. Трактовая, 48А	шир.52.945897 дол.105.222086	открытая	18,5 кв.м	5	0,75	АМО "Баяндаевский район"	дома частного сектора, расположенные по ул. Трактовая №№ 26,36,38,40,42,44,48, 50,52,54,58
	с.Ользоны	постановление № 141/1 от 15.11.2018г., сайт Ользоны.рф	с. Ользоны ул. Полевая 2А	шир.52.953953 дол.105.220128	открытая	18,5 кв.м	5	0,75	АМО "Баяндаевский район"	дома частного сектора, расположенные по ул. Полевая №№ 1/1,1/2,2,3/1,3/2,4,5, 6,8,8А
	с.Ользоны	постановление № 141/1 от 15.11.2018г., сайт Ользоны.рф	с. Ользоны ул. Титова 15А (школьные дома)	шир.52.948924 дол.105.223368	открытая	18,5 кв.м	5	0,75	АМО "Баяндаевский район"	дома частного сектора, расположенные по ул. Титова №№

										8/1,8/2,8/3,8/8,10/5, 10/6,10/1,15/7,15/6, 15/2,15/3,8/6,8/5 по ул. Гагарина № № 16/1,16/2,18/1,18/2
	с.Ользоны	постановление № 141/1 от 15.11.2018г., сайт Ользоны.рф	с. Ользоны ул. Ленина, 6А	шир.52.946235 дол.105.214850	открытая	18,5 кв.м	5	0,75	АМО "Баяндаевский район"	дома частного сектора, расположенные по ул. Ленина №№ 3,2/1,2/2,5/1,5/2,6,7, 8,9/1,10/1,10/2 по ул. Калинина № № 2,4
	с.Ользоны	постановление № 141/1 от 15.11.2018г., сайт Ользоны.рф	с. Ользоны ул. Калинина, 11 А	шир.52.947347 дол.105.211502	открытая	18,5 кв.м	5	0,75	АМО "Баяндаевский район"	дома частного сектора, расположенные по ул. Калинина № № 6, 8/2,11
	с.Ользоны	постановление № 141/1 от 15.11.2018г., сайт Ользоны.рф	с. Ользоны ул. Энергетиков, 3 А	шир.52.954160 дол.105.212790	открытая	18,5 кв.м	5	0,75	АМО "Баяндаевский район"	дома частного сектора, расположенные по ул. Энергетиков № № 1,3/2,3/2
	с.Ользоны	постановление № 141/1 от 15.11.2018г., сайт Ользоны.рф	с. Ользоны ул. Свердлова, 3 А	шир.52.947179 дол.105.215611	открытая	18,5 кв.м	5	0,75	АМО "Баяндаевский район"	дома частного сектора, расположенные по ул. Свердлова № № 1, 2,4
	с.Ользоны	постановление № 141/1 от 15.11.2018г., сайт Ользоны.рф	с. Ользоны ул. Быковского, 9 А	шир.52.946896 дол.105.219919	открытая	18,5 кв.м	5	0,75	АМО "Баяндаевский район"	дома частного сектора, расположенные по ул. Быковского № № 1/1,1/2,2/1,2/2,3/1,4 /1,4/2,6/1,6/2,8/1,8/ 2,9,10/1,11/1,12/1,13 /1,14/1,16/1,18/1,18/ 2,17/1,17/2,19/1,19/ 2

	д. Кокорина	постановление № 141/1 от 15.11.2018г., сайт Ользоны.рф	д. Кокорина ул. Маркеловская, 8 А	шир.53.074896 дол.105.141056	открытая	18,5 кв.м	5	0,75	АМО "Баяндаевский район"	дома частного сектора, расположенные по ул. Маркеловская № № 2,4,5,7,8,9,8,10,11,12 ,14,13,15,
	д. Кокорина	постановление № 141/1 от 15.11.2018г., сайт Ользоны.рф	д. Кокорина ул. Маркеловская, 22 А	шир.53.076021 дол.105.143304	открытая	18,5 кв.м	5	0,75	АМО "Баяндаевский район"	дома частного сектора, расположенные по ул. Маркеловская № № 16,18,20,21,22,25
	д. Кокорина	постановление № 141/1 от 15.11.2018г., сайт Ользоны.рф	д. Кокорина ул. Центральная, 18 А	шир.53.085385 дол.105.164799	открытая	18,5 кв.м	5	0,75	АМО "Баяндаевский район"	дома частного сектора, расположенные по ул. Центральная № № 2,4,6,8,9,12/1, 12/2,16,18
	д. Кокорина	постановление № 141/1 от 15.11.2018г., сайт Ользоны.рф	д. Кокорина ул. Центральная , 22А	шир.53.066353 дол.105.094196	открытая	18,5 кв.м	5	0,75	АМО "Баяндаевский район"	дома частного сектора, расположенные по ул. Центральная № № 22,24,32,3629,27,25, 17
	д. Кокорина	постановление № 141/1 от 15.11.2018г., сайт Ользоны.рф	д. Кокорина ул. Лесная, 7 А	шир.53.089023 дол.105.163109	открытая	18,5 кв.м	5	0,75	АМО "Баяндаевский район"	дома частного сектора, расположенные по ул. Лесная № № 4,6,10,12,16,15,13,11 ,9,7,5/2,6/1,3/2,3/1
	д. Кокорина	постановление № 141/1 от 15.11.2018г., сайт Ользоны.рф	д. Кокорина ул. Молодежная, 8 А	шир.53.089451 дол.105.168088	открытая	18,5 кв.м	5	0,75	АМО "Баяндаевский район"	дома частного сектора, расположенные по ул. Молодежная № № 2/1,2/2,4/2,3,6/1,6/2, 8,10,12/1,14/231/1,9
	д.Онгой	постановление № 141/1 от 15.11.2018г., сайт Ользоны.рф	д. Онгой ул. Онгойская, 6А	шир.53.040340 дол.105.061298	открытая	18,5 кв.м	5	0,75	АМО "Баяндаевский район"	дома частного сектора, расположенные по ул. Онгойская № № 6,7,8,9,12,13,15,14

	д.Онгой	постановление № 141/1 от 15.11.2018г., сайт Ользоны.рф	д. Онгой ул. Онгойская, 18А	шир.53.043491 дол.105.050720	открытая	18,5 кв.м	5	0,75	АМО "Баяндаевский район"	дома частного сектора, расположенные по ул. Онгойская № № 18,4
	д.Онгой	постановление № 141/1 от 15.11.2018г., сайт Ользоны.рф	д. Онгой ул. Онгойская, 3А	шир.53.042688 дол.105.060258	открытая	18,5 кв.м	5	0,75	АМО "Баяндаевский район"	дома частного сектора, расположенные по ул. Онгойская № № 3,1
	д.Онгой	постановление № 141/1 от 15.11.2018г., сайт Ользоны.рф	д. Онгой ул. Онгойская, 22	шир.53.039283 дол.105.055709	открытая	18,5 кв.м	5	0,75	АМО "Баяндаевский район"	дома частного сектора, расположенные по ул. Онгойская № № 20
	д.Онгой	постановление № 141/1 от 15.11.2018г., сайт Ользоны.рф	д. Онгой ул. Онгойская, 17	шир.53.090730 дол.105.169370	открытая	18,5 кв.м	5	0,75	АМО "Баяндаевский район"	дома частного сектора, расположенные по ул. Онгойская № № 11,17,2,5
МО "Васильевск"	с. Васильевка	Постановление № 65 от 19.12.2018 г., сайт васильевск.рф	ул.Центральная, 44 А	Шир. 53º0'8" Дол. 105º7'56"	открытая	16,5 кв.м	3	0,75	АМО "Баяндаевский район"	Частные домовладения с. Васильевка ул. Центральная: д.32;34;36;38;40;42;44;45; 46;47;48;49;50;51;52; Административное здание ул. Центральная, д.43; Сельская врачебная амбулатория ул. Центральная, д.53.
	с. Васильевка	Постановление № 65 от 19.12.2018 г., сайт васильевск.рф	ул.Центральная, 12 А	Шир. 53º07'28" Дол. 105º75'01"	открытая	16,5 кв.м	3	0,75	АМО "Баяндаевский район"	Частные домовладения с. Васильевка, ул. Центральная: д.1;2;3;4;5;6;7;9;11;14; 15;16;18;20;21;21А;22; 24;25;26;27;28;29;30; 31;33;35;37;39;41 Здание школы, ул.

										Центральная, д.8; Дом культуры, ул. Центральная, д.12; Здание почты ул. Центральная, д.17.
	с. Васильевка	Постановление № 65 от 19.12.2018 г., сайт васильевск.рф	ул.Молодежная,10А	Шир. 53º07'74" Дол. 105º74'53"	открытая	16,5 кв.м	3	0,75	АМО "Баяндаевский район"	Частные домовладения с. Васильевка ул. Молодежная: д.1-1;1-2;2-1;2-2;3-1;3-2;4-1; 4-2;5-1;5-2;6-1;6-2;7-1; 7-2;8-1;8-2;9-1;9-2;10; 11-1;11-2;12-1;12-2; 13-1;13-2;14-1;14-2; 15-1;15-2;16-1;16-2; 17-1;17-2;18-1;18-2; 19-1;19-2;20-1;20-2
	с. Васильевка	Постановление № 65 от 19.12.2018 г., сайт васильевск.рф	ул. Перевалова,42 А	Шир. 53º07'95" Дол. 105º75'11"	открытая	16,5 кв.м	3	0,75	АМО "Баяндаевский район"	Частные домовладения с. Васильевка ул. Перевалова: д.1;2;4;6;7;8;9;10;11; 12; 13;14;15;16;17;18;19; 21; 22;23;24;25;26;27;28; 29; 30;31;32;33;34-1; 34-2;35;36-1;36-2; 37;38;39;40-1;40-2; 41;42-1;42-2;43; 44-1;44-2;45;46;48;50 Здание детского сада ул. Перевалова, д.3

	д.Лидинская	Постановление № 65 от 19.12.2018 г., сайт васильевск.рф	ул. Луговая10А	Шир. 53º08'46" Дол. 105º81'97"	открытая	16,5 кв.м	3	0,75	АМО "Баяндаевский район"	Частные домовладения д. Лидинская ул. Солнечная: д.1;2;3;4;5;6;7;8;9;11;12; 13;14;16;17;18;19;20;21; 22;23-2;24;25;26;27;28; 29;31;33;35;37;40; Здание клуба ул. Солнечная, д.8а; Здание ФАП ул. Солнечная, д.23-1; Частные домовладения д. Лидинская ул. Луговая: д.1;3;5;7;9;11;13;15;17;19
	д. Харагун	Постановление № 65 от 19.12.2018 г., сайт васильевск.рф	ул.Трактовая, 35А	Шир. 53º12'61" Дол. 105º81'09"	открытая	16,5 кв.м	3	0,75	АМО "Баяндаевский район"	Частные домовладения д. Харагун ул. Трактовая: д.1;2;3;5;6;7;8-1;9; 10-1;10-2;11;12;13;14;15; 16;17;18;19;20;21;22; 23;24;25;26;27;29; 33-1;33-2;39;41;43; 45-1;45-2;47;49;51; 53;55;57;59;61;61А; 61Б;65-1;65-2;65-3 Здание клуба ул. Трактовая, д.4 Здание ФАП ул. Трактовая, д.8-2.
	д. Харагун	Постановление № 65 от 19.12.2018 г., сайт васильевск.рф	ул. Заречная,2А	Шир. 52º1'16" Дол. 105º79'52"	открытая	16,5 кв.м	3	0,75	АМО "Баяндаевский район"	Частные домовладения д. Харагун ул. Заречная: д.2;4;6;8;10;12;14;16;18;20-1;20-2

	д. Толстовка	Постановление № 65 от 19.12.2018 г., сайт васильевск.рф	ул.Трактовая, 2	Шир. 52º05'14" Дол. 105º71'98"	открытая	16,5 кв.м	3	0,75	АМО "Баяндаевский район"	Частные домовладения д. Толстовка ул. Трактовая: д. 1;3;4;5;6;8;9;10;11; д. Толстовка ул. Нагорная: 1;2;3;4;5-1;6;7;8;9;10; 11;12;13;14;15;16; 17;18;19;22А;23; 24;26;29;31;33
МО «Кырма»	с. Байша	Постановление № 2 от 16.01.2019г., сайт Кырма-адм.рф	ул. Ольтрог, 9Г	53,367131 с.ш. 105,625729 в.д.	открытая	24 кв.м	3	0,75	АМО "Баяндаевский район"	дома частного сектора, расположенные по ул. Ольтрог №№ с 7 по 9, ул. Молодежная, №№ с 13/2 по 17/2, ул. Партизанская №№ с 25 по 31
	с. Байша	Постановление № 16 от 01.02.2019г., сайт Кырма-адм.рф	ул. Ольтрог, 6А	53,364599 с.ш. 105,628717 в.д.	открытая	24 кв.м	3	0,75	АМО "Баяндаевский район"	дома частного сектора, расположенные по ул. Ольтрог №№ с 1 по 6
	с. Байша	Постановление № 3 от 16.01.2019г., сайт Кырма-адм.рф	ул. Школьная, 1Г	53º369734" с.ш. 105,630063" в.д.	открытая	24 кв.м	3	0,75	АМО "Баяндаевский район"	дома частного сектора, расположенные по ул. Школьная №№ 1, 1А, 1Б, 1В, 90, 91, 91/1, 92, 93, 94
	с. Байша	Постановление № 4 от 16.01.2019г., сайт Кырма-адм.рф	ул. Центральная, 59Б	53,372998 с.ш. 105,621984 в.д.	открытая	24 кв.м	3	0,75	АМО "Баяндаевский район"	дома частного сектора, расположенные по ул. Центральная №№ 62/1, 62/2, 59, 59А, 58/2, 58/1, 63/1, 63/2
	с. Байша	Постановление № 5 от 16.01.2019г., сайт Кырма-адм.рф	ул. Центральная, 79А	53,375103 с.ш. 105,630159" в.д.	открытая	24 кв.м	3	0,75	АМО "Баяндаевский район"	дома частного сектора, расположенные по ул. Центральная №№ 72, 73, 76,79, 98, 81/1, 81/2, 75/2,

										75/1, 74/1, 74/2
	с. Байша	Постановление № 17 от 01.02.2019г., сайт Кырма-адм.рф	ул. Молодежная, 15А	53,366105 с.ш. 105,624257 в.д.	открытая	24 кв.м	3	0,75	АМО "Баяндаевский район"	дома частного сектора, расположенные по ул. Паризанская, №№ с 10/1 по 22/2, ул. Молодежная №№ с 15/1 по 25/2
	с. Байша	Постановление № 18 от 01.02.2019г., сайт Кырма-адм.рф	ул. Еврейская, 34А	53,369022 с.ш. 105,624050" в.д.	открытая	24 кв.м	3	0,75	АМО "Баяндаевский район"	дома частного сектора, расположенные по ул. Еврейская №№ с 32 по 43
	с. Байша	Постановление № 19 от 01.02.2019г., сайт Кырма-адм.рф	ул. Центральная, 46А	53,373553 с.ш. 105,626678 в.д.	открытая	24 кв.м	3	0,75	АМО "Баяндаевский район"	дома частного сектора, расположенные по ул. Центральная №№ 66,68/1,68/2,70/1,70/2,71,67/1,67/2,69/!, 69/2,108
	с. Байша	Постановление № 20 от 01.02.2019г., сайт Кырма-адм.рф	ул. Центральная, 85А	53,376108с.ш. 105,634536 в.д.	открытая	24 кв.м	2	0,75	АМО "Баяндаевский район"	дома частного сектора, расположенные по ул. Центральная №№ с 83 по 97
	с. Байша	Постановление № 21 от 01.02.2019г., сайт Кырма-адм.рф	ул. Центральная, 55Б	53,371904 с.ш. 105,619984 в.д.	открытая	24 кв.м	2	0,75	АМО "Баяндаевский район"	дома частного сектора, расположенные по ул. Центральная №№ с 53 по 60/2
	д. Тухум	Постановление № 7 от 16.01.2019г., сайт Кырма-адм.рф	ул. Центральная, 3А	53,420798 с.ш. 105,707891 в.д.	открытая	24 кв.м	1	0,75	АМО "Баяндаевский район"	дома частного сектора, расположенные по ул. Центральная №№ с 1 по 7
	д. Тухум	Постановление № 6 от 16.01.2019г., сайт Кырма-адм.рф	ул. Центральная, 34А	53,419008 с.ш. 105,705143" в.д.	открытая	24 кв.м	1	0,75	АМО "Баяндаевский район"	дома частного сектора, расположенные по ул. Центральная №№ с 8 по 34

	д. Тухум	Постановление № 8 от 16.01.2019г., сайт Кырма-адм.рф	ул. Заозёрная, 26Б	53,427510 с.ш. 105,717054 в.д.	открытая	24 кв.м	1	0,75	АМО "Баяндаевский район"	дома частного сектора, расположенные по ул. Заозерная №№ с 26 по 32
	д. Тухум	Постановление № 14 от 01.02.2019г., сайт Кырма-адм.рф	ул. Центральная, 35А	53,422716 с.ш. 105,717342 в.д.	открытая	24 кв.м	1	0,75	АМО "Баяндаевский район"	дома частного сектора, расположенные по ул. Центральная №№ 33, 34
	д. Малан	Постановление № 11 от 16.01.2019г., сайт Кырма-адм.рф	ул. Центральная, 11А	53,454483 с.ш. 105,776334 в.д.	открытая	24 кв.м	1	0,75	АМО "Баяндаевский район"	дома частного сектора, расположенные по ул. Центральная №№ с 1/1 по 10
	д. Нагатай	Постановление № 9 от 16.01.2019г., сайт Кырма-адм.рф	ул. Центральная, 22А	53,469942 с.ш. 105,778566 в.д.	открытая	24 кв.м	1	0,75	АМО "Баяндаевский район"	дома частного сектора, расположенные по ул. Центральная №№ с 1/1 по 13
	д. Нагатай	Постановление № 10 от 16.01.2019г., сайт Кырма-адм.рф	ул. Центральная, 20Б	53,478690 с.ш. 105,796440" в.д.	открытая	24 кв.м	1	0,75	АМО "Баяндаевский район"	дома частного сектора, расположенные по ул. Центральная №№ с 15 по 23
	д. Нагатай	Постановление № 15 от 01.02.2019г., сайт Кырма-адм.рф	ул. Центральная, 12А	53,471411 с.ш. 105,782786 в.д.	открытая	24 кв.м	1	0,75	АМО "Баяндаевский район"	дома частного сектора, расположенные по ул. Центральная №№ с 11 по 14
МО "Курумчинский"	д. Бахай 1-й	постановление №74, 27.11.18	муринская, 30 А	шир:52,922171 дол.105,374392	открытая	20 кв.м.	3	0,75	АМО "Баяндаевский район"	дома частного сектора по ул. муринская
	д. Бахай 1-й	постановление №74, 27.11.18	муринская, 13 А	шир: 52,920250 дол: 105,379070	открытая	20 кв.м.	3	0,75	АМО "Баяндаевский район"	дома частного сектора по ул. муринская
	д.Загатуй	постановление №74, 27.11.18	модогоева, 10А	шир: 52,894846 дол: 105,352859	открытая	20 кв.м.	3	0,75	АМО "Баяндаевский район"	дома частного сектора по ул. модогоева
	д.Загатуй	постановление №74, 27.11.18	депутатская, 39А	шир: 52,888231 дол: 105,339448	открытая	20 кв.м.	3	0,75	АМО "Баяндаевский район"	дома частного сектора по ул. модогоева

	д.Загатуй	постановление №74, 27.11.18	модогоева, 65А	шир: 52,890464 дол: 105,346079	открытая	20 кв.м.	3	0,75	АМО "Баяндаевский район"	дома частного сектора по ул. модогоева
	д.Загатуй	постановление №74, 27.11.18	микр. №1,17А	шир: 52,888380 дол: 105,332045	открытая	20 кв.м.	3	0,75	АМО "Баяндаевский район"	дома частного сектора по микр,№1
	д. Загатуй	постановление №74, 27.11.18	микр. №2,19А	шир: 52,884658 дол: 105,326531	открытая	20 кв.м.	3	0,75	АМО "Баяндаевский район"	дома частного сектора по микр,№2
	д. Хиней	постановление №74, 27.11.18	приречная,33А	шир: 52,862 дол: 105,296383	открытая	20 кв.м.	3	0,75	АМО "Баяндаевский район"	дома частного сектора по ул. приречная
	д. Хандабай	постановление №74, 27.11.18	ул.российская, 5А	шир: 52,864486 дол: 105,270859	открытая	20 кв.м.	3	0,75	АМО "Баяндаевский район"	дома частного сектора по ул. российская
	д. Ныгей	постановление №74, 27.11.18	ул. дорожная,13А	шир: 52,845148 дол: 105,250967	открытая	20 кв.м.	3	0,75	АМО "Баяндаевский район"	дома частного сектора по ул. дорожная
	д. Ныгей	постановление №74, 27.11.18	ул. дорожная,35А	шир: 52,851683 дол: 105,235357	открытая	20 кв.м.	3	0,75	АМО "Баяндаевский район"	дома частного сектора по ул. дорожная
	с. Хадай	постановление №74, 27.11.18	ул. трактовая,28А	шир: 52,837825 дол: 105,234622	открытая	20 кв.м.	3	0,75	АМО "Баяндаевский район"	дома частного сектора по ул. Трактовая
	с. Хадай	постановление №74, 27.11.18	ул. трактовая,34А	шир: 52,846327 дол: 105,225545	открытая	20 кв.м.	3	0,75	АМО "Баяндаевский район"	дома частного сектора по ул. Трактовая
	с. Хадай	постановление №74, 27.11.18	ул. трактовая,71А	шир: 52,841804 дол: 105,232187	открытая	20 кв.м.	3	0,75	АМО "Баяндаевский район"	дома частного сектора по ул. Трактовая
	с. Хадай	постановление №74, 27.11.18	пер.Гаражный 5А	шир: 52,839076 дол: 105,227359	открытая	20 кв.м.	3	0,75	АМО "Баяндаевский район"	дома частного сектора по пер.Гаражному
	д. Наумовка	постановление №74, 27.11.18	ул. трактовая, 8А	шир: 52,842660 дол: 105,162953	открытая	20 кв.м.	3	0,75	АМО "Баяндаевский район"	дома частного сектора по ул. Трактовая
	д. Наумовка	постановление №74, 27.11.18	ул. трактовая, 13А	шир: 52,839031 дол: 105,154810	открытая	20 кв.м.	3	0,75	АМО "Баяндаевский район"	дома частного сектора по ул. Трактовая
	д. Наумовка	постановление №74, 27.11.18	Ул.Центральная 8А	шир: 52,843709 дол: 105,171032	открытая	20 кв.м.	3	0,75	АМО "Баяндаевский район"	дома частного сектора по ул. центральная

МО «Люры»	д. Люры	Постановление № 4 от 18.01.2019г.,	ул. Горького,8	Шир. 53º02'38" Дол. 105º29'59"	открытая	16,5 кв.м	3	0,75	АМО "Баяндаевский район"	дома частного сектора, расположенные по ул. Ленина №№ 1,2,3,4,5,6,7,8,9, улица Горького № 1,3,4,5,6
	д. Люры	Постановление № 4 от 18.01.2019г.,	ул. Горького,15	Шир. 53º02'04" Дол. 105º29'40"	открытая	16,5 кв.м	3	0,75	АМО "Баяндаевский район"	дома частного сектора, расположенные по ул. Горького №№ 1,2,3,4,5,6,7,8,9,11,15; ул. Сибирская №№ 1,2,3,4,5
	д. Люры	Постановление № 4 от 18.01.2019г.,	ул. Гагарина,8	Шир. 53º02'15" Дол. 105º29'99"	открытая	16,5 кв.м	3	0,75	АМО "Баяндаевский район"	дома частного сектора, расположенные по ул. Гагарина №№ 1,3,5,7; ул. Сибирская, 8,12,14
	д. Люры	Постановление № 4 от 18.01.2019г.,	ул. Чкалова,8	Шир. 53º02'72" Дол. 105º28'35"	открытая	16,5 кв.м	3	0,75	АМО "Баяндаевский район"	дома частного сектора, расположенные по ул. Чкалова №№ 1,2,3,4,5,7,8; улица Мира № 2,3,4,5,7,6,9,11,11А
	д. Люры	Постановление № 4 от 18.01.2019г.,	ул. Мира, 13	Шир. 53º03'74" Дол. 105º29'37"	открытая	16,5 кв.м	3	0,75	АМО "Баяндаевский район"	дома частного сектора, расположенные по ул. Мира №№ 8,10,11, 12,13,14,15,16,17; по ул. Складская №№ 9 Б
	д. Люры	Постановление № 4 от 18.01.2019г.,	ул. Колхозная,17	Шир. 53º03'47" Дол. 105º29'69"	открытая	16,5 кв.м	3	0,75	АМО "Баяндаевский район"	дома частного сектора, расположенные по ул. Колхозная №№ 1,2 А, 2 Б,3,5,7,4,6,9,,11, 13,8, 15,12, 14,16,12,17,18,19,20, 21 А,21,22,25; по ул.

										Новая №№ 1
	д. Люры	Постановление № 4 от 18.01.2019г.,	ул. Молодежная,1	Шир. 52º99'50" Дол. 105º26'93"	открытая	16,5 кв.м	3	0,75	АМО "Баяндаевский район"	дома частного сектора, расположенные по ул. Молодежная, 1,2,3,4,5, 5 А,6,8.
	д. Люры	Постановление № 4 от 18.01.2019г.,	ул. Колхозная,35	Шир. 52º99'12" Дол. 105º27'49"	открытая	16,5 кв.м	3	0,75	АМО "Баяндаевский район"	дома частного сектора, расположенные по ул. Колхозная, 24,28,29,30,31,32,33, 34,35,36,38,40,41,42, 44
	д. Люры	Постановление № 4 от 18.01.2019г.,	ул. Колхозная,48	Шир. 53º0'81" Дол. 105º26'19"	открытая	16,5 кв.м	3	0,75	АМО "Баяндаевский район"	дома частного сектора, расположенные по ул. Колхозная №№ 45,46,47,48,51,53,43, 55,61.
	д. Бахай 2-й	Постановление № 4 от 18.01.2019г.,	ул. Харамалгай	Шир. 53º0'81" Дол. 105º26'19"	открытая	16,5 кв.м	3	0,75	АМО "Баяндаевский район"	дома частного сектора, расположенные по ул. Харамалгай №№ 1,2, 2 А,3,8,7.
	д. Бохолдой	Постановление № 4 от 18.01.2019г.,	ул. Муринская,8	Шир. 53º0'81" Дол. 105º26'19"	открытая	16,5 кв.м	3	0,75	АМО "Баяндаевский район"	
	д. Бохолдой	Постановление № 4 от 18.01.2019г.,	ул. Муринская,28	Шир. 53º0'81" Дол. 105º26'19"	открытая	16,5 кв.м	3	0,75	АМО "Баяндаевский район"	дома частного сектора, расположенные по ул. Муринская №№ 12,33,35,18 Б, 20,22,24,26,28,41,43, 32,34.
	д. Бохолдой	Постановление № 4 от 18.01.2019г.,	ул. Муринская,8	Шир. 53º0'36" Дол. 105º27'17"	открытая	16,5 кв.м	3	0,75	АМО "Баяндаевский район"	дома частного сектора, расположенные по ул. Муринская №№ 42 А, 42 Б.44,46,38,48,54,56,5 8,67,61,59

МО "Нагалык"	с.Нагалык	Постановление № 66 15.11.2018г., сайт Нагалык.рф.	ул.Трактовая,7 Б	53.101465,105.30 5313	открытая	18 кв.м	3	0,75	АМО "Баяндаевский район"	дома частного сектора, расположенные по ул. Трактовая, №№ 1,1А,2,3,4,4А,5,6,7,8, 9Б,10,11,12,13ул.Под горная,1,2,3,4,5,6,6,7 ,8,9,10,11,12,13,14,1 5,16,
	с.Нагалык	Постановление № 66 15.11.2018г., сайт Нагалык.рф.	ул.Хадай,3А	53.107434,105.30 4742	открытая	18 кв.м	3	0,75	АМО "Баяндаевский район"	дома частного сектора, расположенные по ул. Хадай №№ 1,2,3,4,5,6,7,8,9; ул. 50 лет Округа №№ 1,2,3,,4,5,6,7,8,9/1,10 ,11,12,13,14,15,16,17 ; ул. Борсоева №№ 1,2,3,4,5,6.7,8. 7/1,7/2,8,9/1,9/2,11/ 1; ул. Трактовая, №№13,15,26,28,32,3 4,36,38,40,42
	с.Нагалык	Постановление № 66 15.11.2018г., сайт Нагалык.рф.	ул. Трактовая,7Б	53.101465 Дол. 105º29'99"	открытая	18 кв.м	3	0,75	АМО "Баяндаевский район"	дома частного сектора, расположенные по ул. Трактовая №№ 1,2,4,6,8,10,12,14,16, 18,20,24; по ул. Строителей №№ 1,2,3,5,7; ул. Детская №№ 1,3,4,5/1,5/2,6/1,6/2, ; ул. Молодежная 1/1,1/2,3/1,3/2
	с.Нагалык	Постановление № 66 15.11.2018г., сайт Нагалык.рф.	ул. Хадай,3А	53.110213, 105.311215	открытая	18 кв.м	3	0,75	АМО "Баяндаевский район"	дома частного сектора, расположенные по ул. Хадай№№ 1,2,3,4,5,6,7,8; ул. 50 лет Округа №№ 1,2,3,4,5,6,7,8,9/1,10, 11,12,13,14; ул.Борсоева №№1,2,3,4,5,6,7,8

	с.Нагалык	Постановление № 66 15.11.2018г., сайт Нагалык.рф	ул. Гол-Айл		открытая	18 кв.м	3	0,75	АМО "Баяндаевский район"	дома частного сектора, расположенные по ул. Тарасханова №№ 1,2,3,4; ул.Шотникова №№1,2,3;
МО "Покровка"	с. Покровка,	Постановление № 44 от 12.11.2018г., сайт Покровка.рф	ул.Трактовая,9А	Шир. 53,074875 Дол. 105,524820	открытая	16,5 кв.м	5	0,75	АМО "Баяндаевский район"	дома частного сектора, расположенные по ул. Трактовая № № 34,3230,28,26,22,20,18,16,14,12,10,11,64,21А,1,3-1,3-2,5,7,9,15--1,15-2,17,19,21,23,25,27,29,31
	с. Покровка,	Постановление № 44 от 12.11.2018г., сайт Покровка.рф	ул.Трактовая,51	Шир. 53,079509 Дол. 105,530710	открытая	16,5 кв.м	5	0,75	АМО "Баяндаевский район"	дома частного сектора, расположенные по ул. Трактовая №№ 74,72,70,66,64,62,60,58,56,52,50,48,46,44,42,40,38,36,33-1,33-2,35,39,41-141-2,45,43а,
	с. Покровка,	Постановление № 44 от 12.11.2018г., сайт Покровка.рф	Ул.Гагарина 19А	Шир. 53,071694 Дол. 105,531514	открытая	16,5 кв.м	5	0,75	АМО "Баяндаевский район"	дома частного сектора, расположенные по ул. Гагарина №№ 19,12,10,21,20,17
	с. Покровка,	Постановление № 44 от 12.11.2018г., сайт Покровка.рф	ул.Трактовая,57А	Шир. 53,082303 Дол. 105,530178	открытая	16,5 кв.м	5	0,75	АМО "Баяндаевский район"	дома частного сектора, расположенные по ул. Трактовая №№ 57,47,49,53,55,57,59,61,68,68А,69А,80,78,2,4,3,5,7
	с. Покровка,	Постановление № 44 от 12.11.2018г., сайт Покровка.рф	ул.Трактовая, 120	Шир. 53,086582 Дол. 105,543459	открытая	16,5 кв.м	5	0,75	АМО "Баяндаевский район"	дома частного сектора, расположенные по ул. Трактова№№ 65,67,69,71,73,75,77,81,85,88,89,91,93,95,

										118,116,114,112,110, 108,106,104,102,100, 98,96-2,96-1,74,92,90,88,86,84
	с. Покровка,	Постановление № 44 от 12.11.2018г., сайт Покровка.рф	ул.Терешковой, 17А	Шир. 53,078971 Дол. 105,538707	открытая	16,5 кв.м	5	0,75	АМО "Баяндаевский район"	дома частного сектора, расположенные по ул. Терешковой №№ 14-1,14-2,19-2,19-1,17,15А,13-1,13-2,11,9,7 моложежная№№ 15,17,19,23,25,27,18, 16,16-2,16-1,12-1,12-1,10-2,10-1 ул. Новая №№1,3,4
	с. Покровка,	Постановление № 44 от 12.11.2018г., сайт Покровка.рф	Ул.Гагарина 15Б	Шир. 53,075901 Дол. 105,535614	открытая	16,5 кв.м	5	0,75	АМО "Баяндаевский район"	дома частного сектора, расположенные по ул. Гагарина №№ 1-1,1-2,3-1,3-2,5-1,5-2,7-1,7-2,9-1,9-2,11-1,11-2,13-1,12-2,15,12,10,8,6,4,2,2А ул. Новая №№1,3,4, ул.Гагарина №№1,2,
	с. Покровка,	Постановление № 44 от 12.11.2018г., сайт Покровка.рф	Ул.Мира 1Б	Шир. 53,080067 Дол. 105,537185	открытая	16,5 кв.м	5	0,75	АМО "Баяндаевский район"	дома частного сектора, расположенные по ул. Мира №№4,6,8,10-1,10-2,12-1,15,Молодежная №№ 1-1,1-2,3-2,3-1,5,7-1,7-2,9,11,15ул.Терешковой 15Б,13-2,13-1,11,9,7
	д. Шехаргун	Постановление № 44 от 12.11.2018г., сайт Покровка.рф	Ул.Клубная, 17А	Шир. 53,095837 Дол. 105,546999	открытая	16,5 кв.м	5	0,75	АМО "Баяндаевский район"	дома частного сектора, расположенные по ул. Моложежная №№6,7,9,10 Клубная

										№№1,12,13,14,15,16,17,18,19, Ханхасаева №№1,2,3,4,5
	д. Мельзан	Постановление № 44 от 12.11.2018г., сайт Покровка.рф	Ул.Лесная, 3А	Шир. 53,065881 Дол. 105,572695	открытая	16,5 кв.м	5	0,75	АМО "Баяндаевский район"	дома частного сектора, расположенные по ул. Лесная 1,2,3
	с. Покровка,	Постановление № 44 от 12.11.2018г., сайт Покровка.рф	ул.Трактовая 63 А	Шир. 53,079509 Дол. 105,535203	открытая	16,5 кв.м	5	0,75	АМО "Баяндаевский район"	дома частного сектора, расположенные по ул. Трактовая №№ 74,72,70,66,64,62,60, 58,56,52,50,48,46,44, 42,40,38,36,33-1,33-2,35,39,41-141-2,45,43а,
	с. Покровка,	Постановление № 44 от 12.11.2018г., сайт Покровка.рф	Ул.Мира 24	Шир. 53,076116 Дол. 105,531445	открытая	16,5 кв.м	5	0,75	АМО "Баяндаевский район"	дома частного сектора, расположенные по ул. Мира №№ 1-1,1-2,3-1,3-2,5-1,5-2,7-1,7-2,9-1,9-2,11-1,11-2,13-1,12-2,15,12,10,8,6,4
	с. Покровка,	Постановление № 44 от 12.11.2018г., сайт Покровка.рф	Ул.Молодежная 18 А	Шир. 53,078162 Дол. 105,542284	открытая	16,5 кв.м	3	0,75	АМО "Баяндаевский район"	дома частного сектора, расположенные по ул. Молодежная №№ 1,12,13,14,15,16,17,18,19,
МО «Тургеневка»	с. Тургеневка	Постановление №16 22.01.2019г.http://тургеневка.рф/dokumenty/postanovleniya-za-2019-god/	с.Тургеневка, ул.Хандабай, 1А	53.023432 105.684533	открытая	55,5 кв.м	12	9	Администрация МО "Тургеневка"	дома частного сектора, расположенные по ул. Советская №№1-110, ул. Школьная №№1-77
МО «Баяндай»	с. Баяндай	Постановление № 281 от 12.11.2018г., сайт МО	ул. Набережная, 2 А	Шир. 53º04'06" Дол. 105º31'08"	открытая	16,5 кв.м.	5	0,75	АМО "Баяндаевский район"	Частные домовладения, расположенные по ул. Набережная и

		"Баяндаевский район"								Комарова
	с. Баяндай	Постановление № 281 от 12.11.2018г., сайт МО "Баяндаевский район"	ул. Некунде, 79 А	Шир. 53º03'43" Дол. 105º30'42"	открытая	16,5 кв.м.	5	0,75	АМО "Баяндаевский район"	Частные домовладения, расположенные по ул. Некунде, Набережная
	с. Баяндай	Постановление № 281 от 12.11.2018г., сайт МО "Баяндаевский район"	ул. Клубная, 1 А	Шир. 53º03'40" Дол. 105º30'33"	открытая	16,5 кв.м.	5	0,75	АМО "Баяндаевский район"	Частные домовладения, расположенные по ул. Клубная и Советская
	с. Баяндай	Постановление № 281 от 12.11.2018г., сайт МО "Баяндаевский район"	ул. Ленина, 13	Шир. 53º04'20" Дол. 105º30'55"	открытая	16,5 кв.м.	5	0,75	АМО "Баяндаевский район"	Частные домовладения, расположенные по ул. Ленина и Совхозная
	с. Баяндай	Постановление № 281 от 12.11.2018г., сайт МО "Баяндаевский район"	ул. Петрова, 7 А	Шир. 53º04'31" Дол. 105º30'44"	открытая	16,5 кв.м.	5	0,75	АМО "Баяндаевский район"	Частные домовладения, расположенные по ул. Петрова и Генерала Иванова
	с. Баяндай	Постановление № 281 от 12.11.2018г., сайт МО "Баяндаевский район"	пер. Строительный, 2 А	Шир. 53º03'05" Дол. 105º30'26"	открытая	16,5 кв.м.	5	0,75	АМО "Баяндаевский район"	Частные домовладения, расположенные по пер. Строительный, Некунде
	с. Баяндай	Постановление № 281 от 12.11.2018г., сайт МО "Баяндаевский район"	ул. Парковая, 9 А	Шир. 53º03'58" Дол. 105º30'29"	открытая	16,5 кв.м.	5	0,75	АМО "Баяндаевский район"	Частные домовладения, расположенные по ул. Парковая и Гагарина
	с. Баяндай	Постановление № 281 от 12.11.2018г., сайт МО "Баяндаевский район"	ул. 60 лет Октября, 14	Шир. 53º04'15" Дол. 105º30'25"	открытая	16,5 кв.м.	5	0,75	АМО "Баяндаевский район"	Частные домовладения, расположенные по ул. 60 лет Октября

	с. Баяндай	Постановление № 281 от 12.11.2018г., сайт МО "Баяндаевский район"	ул. Модогоева, 2 А	Шир. 53º03'57" Дол. 105º30'07"	открытая	16,5 кв.м.	5	0,75	АМО "Баяндаевский район"	Частные домовладения, расположенные по ул. Модогоева, Садовая и 60 лет Октября
	с. Баяндай	Постановление № 281 от 12.11.2018г., сайт МО "Баяндаевский район"	ул. Гагарина, 78 Б	Шир. 53º03'10" Дол. 105º30'07"	открытая	16,5 кв.м.	5	0,75	АМО "Баяндаевский район"	Частные домовладения, расположенные по ул. Гагарина, ул. Бутунаева
	с. Баяндай	Постановление № 281 от 12.11.2018г., сайт МО "Баяндаевский район"	ул. Генерала Иванова, 17 В	Шир. 53º04'23" Дол. 105º30'17"	открытая	16,5 кв.м.	5	0,75	АМО "Баяндаевский район"	Частные домовладения, расположенные по ул. Генерала Иванова
	с. Баяндай	Постановление № 281 от 12.11.2018г., сайт МО "Баяндаевский район"	ул. Энергетиков, 9 А	Шир. 53º02'55" Дол. 105º29'48"	открытая	16,5 кв.м.	5	0,75	АМО "Баяндаевский район"	Частные домовладения, расположенные по ул. Энергетиков
	с. Баяндай	Постановление № 281 от 12.11.2018г., сайт МО "Баяндаевский район"	ул. Юбилейная, 2 А	Шир. 53º03'24" Дол. 105º29'40"	открытая	16,5 кв.м.	5	0,75	АМО "Баяндаевский район"	Частные домовладения, расположенные по ул. Юбилейная, Хаптаева, Урбаева, Вампилова
	с. Баяндай	Постановление № 281 от 12.11.2018г., сайт МО "Баяндаевский район"	пер. Кооперативный, 6 А	Шир. 53º02'47" Дол. 105º30'14"	открытая	16,5 кв.м.	5	0,75	АМО "Баяндаевский район"	Частные домовладения, расположенные по пер. Кооперативный, ул. Южная
	с. Баяндай	Постановление № 281 от 12.11.2018г., сайт МО "Баяндаевский район"	ул. Заречная, 26 А	Шир. 53º03'23" Дол. 105º31'03"	открытая	16,5 кв.м.	5	0,75	АМО "Баяндаевский район"	Частные домовладения, расположенные по ул. Заречная, Дорожная

	с. Баяндай	Постановление № 281 от 12.11.2018г., сайт МО "Баяндаевский район"	ул. Гагарина, 1	Шир. 53º04'13" Дол. 105º30'47"	открытая	16,5 кв.м.	5	0,75	АМО "Баяндаевский район"	Частные домовладения, расположенные по ул. Гагарина, Советская, пер. Октябрьский
	с. Баяндай	Постановление № 281 от 12.11.2018г., сайт МО "Баяндаевский район"	ул. Советская, 130 А	Шир. 53º03'31" Дол. 105º30'19"	открытая	16,5 кв.м.	5	0,75	АМО "Баяндаевский район"	Частные домовладения, расположенные по ул. Советская, пер. Комсомольский
	с. Баяндай	Постановление № 281 от 12.11.2018г., сайт МО "Баяндаевский район"	пер. Клубный, 6 А	Шир. 53º03'24" Дол. 105º30'29"	открытая	16,5 кв.м.	5	0,75	АМО "Баяндаевский район"	Частные домовладения, расположенные по пер. Клубный, Некунде
	с. Баяндай	Постановление № 281 от 12.11.2018г., сайт МО "Баяндаевский район"	ул. Первомайская, 1 А	Шир. 53º03'43" Дол. 105º29'43"	открытая	16,5 кв.м.	5	0,75	АМО "Баяндаевский район"	Частные домовладения, расположенные по ул. Первомайская, Урбаева
	с. Баяндай	Постановление № 281 от 12.11.2018г., сайт МО "Баяндаевский район"	ул. Дорожная, 16 Б	Шир. 53º03'34" Дол. 105º31'28"	открытая	16,5 кв.м.	5	0,75	АМО "Баяндаевский район"	Частные домовладения, расположенные по ул. Дорожная
	с. Баяндай	Постановление № 281 от 12.11.2018г., сайт МО "Баяндаевский район"	ул. 60 лет Октября, 17 А	Шир. 53º04'02" Дол. 105º30'20"	открытая	16,5 кв.м.	5	0,75	АМО "Баяндаевский район"	Частные домовладения, расположенные по ул. 60 лет Октября, Мира
	с. Баяндай	Постановление № 281 от 12.11.2018г., сайт МО "Баяндаевский район"	ул. Российская, 9 Б	Шир. 53º04'30" Дол. 105º30'57"	открытая	16,5 кв.м.	5	0,75	АМО "Баяндаевский район"	Частные домовладения, расположенные по ул. Российская

	с. Баяндай	Постановление № 281 от 12.11.2018г., сайт МО "Баяндаевский район"	ул. Южная, 1 Б	Шир. 53º02'35" Дол. 105º30'17"	открытая	16,5 кв.м.	5	0,75	АМО "Баяндаевский район"	Частные домовладения, расположенные по ул. Южная, Жукова, Белобородова
	с. Баяндай	Постановление № 281 от 12.11.2018г., сайт МО "Баяндаевский район"	ул. Некунде, 144 А	Шир. 53º02'52" Дол. 105º30'27"	открытая	16,5 кв.м.	5	0,75	АМО "Баяндаевский район"	Частные домовладения, расположенные по ул. Некунде, пер. Маслозаводской
	с. Баяндай	Постановление № 281 от 12.11.2018г., сайт МО "Баяндаевский район"	ул. Лесная, 4	Шир. 53º03'07" Дол. 105º29'53"	открытая	16,5 кв.м.	5	0,75	АМО "Баяндаевский район"	Частные домовладения, расположенные по ул. Лесная, Гагарина
	с. Баяндай	Постановление № 281 от 12.11.2018г., сайт МО "Баяндаевский район"	ул. Заречная, 6	Шир. 53º03'32" Дол. 105º30'47"	открытая	16,5 кв.м.	5	0,75	АМО "Баяндаевский район"	Частные домовладения, расположенные по ул. Заречная
	с. Баяндай	Постановление № 281 от 12.11.2018г., сайт МО "Баяндаевский район"	ул. Заречная, 28 Б	Шир. 53º03'18" Дол. 105º31'00"	открытая	16,5 кв.м.	5	0,75	АМО "Баяндаевский район"	Частные домовладения, расположенные по ул. Заречная, Милицейский
	с. Баяндай	Постановление № 281 от 12.11.2018г., сайт МО "Баяндаевский район"	ул. Советская, 103 А	Шир. 53º03'24" Дол. 105º30'18"	открытая	16,5 кв.м.	5	0,75	АМО "Баяндаевский район"	Частные домовладения, расположенные по ул. Советская, Комсомольский, пер. Клубный
	с. Баяндай	Постановление № 281 от 12.11.2018г., сайт МО "Баяндаевский район"	ул. Конева, 1 А	Шир. 53º02'41" Дол. 105º29'24"	открытая	16,5 кв.м.	5	0,75	АМО "Баяндаевский район"	Частные домовладения, расположенные по ул. Конева, Рокоссовского

	с. Баяндай	Постановление № 281 от 12.11.2018г., сайт МО "Баяндаевский район"	ул. Молодежная, 1 А	Шир. 53º02'34" Дол. 105º29'04"	открытая	16,5 кв.м.	5	0,75	АМО "Баяндаевский район"	Частные домовладения, расположенные по ул. Молодежная, Березовая
	с. Баяндай	Постановление № 281 от 12.11.2018г., сайт МО "Баяндаевский район"	ул. Советская, 1 А	Шир. 53º04'21" Дол. 105º31'07"	открытая	16,5 кв.м.	5	0,75	АМО "Баяндаевский район"	Частные домовладения, расположенные по ул. Советская
	с. Баяндай	Постановление № 281 от 12.11.2018г., сайт МО "Баяндаевский район"	ул. Некунде, 141 А	Шир. 53º03'12" Дол. 105º30'33"	открытая	16,5 кв.м.	5	0,75	АМО "Баяндаевский район"	Частные домовладения, расположенные по ул. Некунде, Набережная
	с. Баяндай	Постановление № 281 от 12.11.2018г., сайт МО "Баяндаевский район"	ул. Некунде, 80 В	Шир. 53º03'32" Дол. 105º30'36"	открытая	16,5 кв.м.	5	0,75	АМО "Баяндаевский район"	Частные домовладения, расположенные по ул. Некунде, Клубная
	с. Баяндай	Постановление № 281 от 12.11.2018г., сайт МО "Баяндаевский район"	ул. Некунде, 27 А	Шир. 53º04'03" Дол. 105º30'56"	открытая	16,5 кв.м.	5	0,75	АМО "Баяндаевский район"	Частные домовладения, расположенные по ул. Некунде
	с. Баяндай	Постановление № 281 от 12.11.2018г., сайт МО "Баяндаевский район"	ул. Советская, 37 А	Шир. 53º04'07" Дол. 105º30'47"	открытая	16,5 кв.м.	5	0,75	АМО "Баяндаевский район"	Частные домовладения, расположенные по ул. Советская
	с. Баяндай	Постановление № 281 от 12.11.2018г., сайт МО "Баяндаевский район"	ул. Советская, 61 В	Шир. 53º03'55" Дол. 105º30'37"	открытая	16,5 кв.м.	5	0,75	АМО "Баяндаевский район"	Частные домовладения, расположенные по ул. Советская, Борсоева

	с. Баяндай	Постановление № 281 от 12.11.2018г., сайт МО "Баяндаевский район"	пер. Октябрьский, 1 А	Шир. 53º04'09" Дол. 105º30'42"	открытая	16,5 кв.м.	5	0,75	АМО "Баяндаевский район"	Частные домовладения, расположенные по пер. Октябрьский, Гагарина
	с. Баяндай	Постановление № 281 от 12.11.2018г., сайт МО "Баяндаевский район"	ул. Гагарина, 41 Б	Шир. 53º03'42" Дол. 105º30'22"	открытая	16,5 кв.м.	5	0,75	АМО "Баяндаевский район"	Частные домовладения, расположенные по ул. Гагарина
	с. Баяндай	Постановление № 281 от 12.11.2018г., сайт МО "Баяндаевский район"	ул. Генерала Иванова, 7 Б	Шир. 53º04'31" Дол. 105º30'30"	открытая	16,5 кв.м.	5	0,75	АМО "Баяндаевский район"	Частные домовладения, расположенные по ул. Генерала Иванова, МТС
	с. Баяндай	Постановление № 281 от 12.11.2018г., сайт МО "Баяндаевский район"	ул. Генерала Иванова, 21 В	Шир. 53º04'17" Дол. 105º30'05"	открытая	16,5 кв.м.	5	0,75	АМО "Баяндаевский район"	Частные домовладения, расположенные по ул. Генерала Иванова
	с. Баяндай	Постановление № 281 от 12.11.2018г., сайт МО "Баяндаевский район"	ул. Генерала Иванова, 37 А	Шир. 53º03'50" Дол. 105º29'51"	открытая	16,5 кв.м.	5	0,75	АМО "Баяндаевский район"	Частные домовладения, расположенные по ул. Генерала Иванова
	с. Баяндай	Постановление № 281 от 12.11.2018г., сайт МО "Баяндаевский район"	ул. Урбаева, 1 А	Шир. 53º03'33" Дол. 105º29'42"	открытая	16,5 кв.м.	5	0,75	АМО "Баяндаевский район"	Частные домовладения, расположенные по ул. Урбаева
	с. Баяндай	Постановление № 281 от 12.11.2018г., сайт МО "Баяндаевский район"	ул. Полевая, 1 Д	Шир. 53º03'40" Дол. 105º30'02"	открытая	16,5 кв.м.	5	0,75	АМО "Баяндаевский район"	Частные домовладения, расположенные по ул. Полевая, Бутунаева

	с. Баяндай	Постановление № 281 от 12.11.2018г., сайт МО "Баяндаевский район"	ул. Полевая, 5 Д	Шир. 53º03'18" Дол. 105º29'51"	открытая	16,5 кв.м.	5	0,75	АМО "Баяндаевский район"	Частные домовладения, расположенные по ул. Полевая
	с. Баяндай	Постановление № 281 от 12.11.2018г., сайт МО "Баяндаевский район"	ул. Бутунаева, 5 Б	Шир. 53º03'27" Дол. 105º30'05"	открытая	16,5 кв.м.	5	0,75	АМО "Баяндаевский район"	Частные домовладения, расположенные по ул. Бутунаева
	с. Баяндай		Ул.Заречная,45	Шир 53 063 Дол 105,515821	открытая	8 кв.м	2	0,75	Филиал «Усть-Ордынский» АО «Дорожная служба Иркутской области	Баяндаевский участок Филиал «Усть-Ордынский» АО «Дорожная служба Иркутской области
МО "Гаханы"	д. Бадагуй	Постановление № 80-1 от 14.11.2018г., сайт Гаханы.рф	ул.Урбаева,18	Шир. 53º02'38" Дол. 105º29'59"	открытая	16,5 кв.м.	5	0,75	АМО "Баяндаевский район"	дома частного сектора, расположенные по ул. Урбаева №№ 1,3,6,7,8,10,12,14,16
	д. Бадагуй	Постановление № 80-1 от 14.11.2018г., сайт Гаханы.рф	ул.Краснодарская, 10	Шир. 53º02'04" Дол. 105º29'40"	открытая	16,5 кв.м.	5	0,75	АМО "Баяндаевский район"	дома частного сектора, расположенные по ул. Краснодарская №№ 1,2,3,4,5,6,7,8,9,11,15; ул. Молодежная №№ ,4,5,7/1,7/2; ул. Детская №№ 7/1,7/2,8,9/1,9/2,11/1; ул. Трактовая, №№13,15,26,28,32,34,36,38,40,42
	д. Бадагуй	Постановление № 80-1 от 14.11.2018г., сайт Гаханы.рф	ул. Трактовая,17	Шир. 53º02'15" Дол. 105º29'99"	открытая	16,5 кв.м.	5	0,75	АМО "Баяндаевский район"	дома частного сектора, расположенные по ул. Трактовая №№ 1,2,4,6,8,10,12,14,16,18,20,24; по ул. Строителей №№ 1,2,3,5,7; ул. Детская

										№№ 1,3,4,5/1,5/2,6/1,6/2, ; ул. Молодежная 1/1,1/2,3/1,3/2
	д. Бадагуй	Постановление № 80-1 от 14.11.2018г., сайт Гаханы.рф	ул. Школьная,17	Шир. 53º02'72" Дол. 105º28'35"	открытая	16,5 кв.м.	5	0,75	АМО "Баяндаевский район"	дома частного сектора, расположенные по ул. Школьная №№ 1,2,3,4,5,6,7,8,9,10/1, 10/2,11,12/1,12/2,13 /1, 14,15/1,15/2,16,18,2 0,24,26
	д. Молой	Постановление № 80-1 от 14.11.2018г., сайт Гаханы.рф	ул. Северная,26	Шир. 53º03'74" Дол. 105º29'37"	открытая	16,5 кв.м.	5	0,75	АМО "Баяндаевский район"	дома частного сектора, расположенные по ул. Северная №№9,10,12,14,16,18 ,20,22,24; по ул. Заречная №№ 1,3,5,7,9
	д. Молой	Постановление № 80-1 от 14.11.2018г., сайт Гаханы.рф	ул. Южная,12	Шир. 53º03'47" Дол. 105º29'69"	открытая	16,5 кв.м.	5	0,75	АМО "Баяндаевский район"	дома частного сектора, расположенные по ул. Южная №№ 1,2,3,4,5,6,8,10; по ул. Северная №№ 1,2,3,4,4А,5,6,8
	д. Маралтуй	Постановление № 80-1 от 14.11.2018г., сайт Гаханы.рф	ул. Зелёная,26	Шир. 52º99'50" Дол. 105º26'93"	открытая	16,5 кв.м.	5	0,75	АМО "Баяндаевский район"	дома частного сектора, расположенные по ул. Зелёная 2,4,6,8,10,12,14,16,1 8,20,22,24
	д. Маралтуй	Постановление № 80-1 от 14.11.2018г., сайт Гаханы.рф	ул. Зелёная,15	Шир. 52º99'12" Дол. 105º27'49"	открытая	16,5 кв.м.	5	0,75	АМО "Баяндаевский район"	дома частного сектора, расположенные по ул. Зелёная 1,3,5,7,9,11,13
	д. Идыгей	Постановление № 80-1 от 14.11.2018г., сайт Гаханы.рф	ул. Бутунаева,6	Шир. 53º0'81" Дол. 105º26'19"	открытая	16,5 кв.м.	5	0,75	АМО "Баяндаевский район"	дома частного сектора, расположенные по ул. Бутунаева №№ 1,2,3,5/1,5/2,7/1,7/2,

										9/1,9/2,11/1,11/2,13; по ул. Омни №№ 1,2,3,3А,5,7,9,11,13
	д. Идыгей	Постановление № 80-1 от 14.11.2018г., сайт Гаханы.рф	ул. Оршонова,7	Шир. 53º0'36" Дол. 105º27'17"	открытая	16,5 кв.м.	5	0,75	АМО "Баяндаевский район"	дома частного сектора, расположенные по ул. Оршонова №№ 1,2,2А,3,4,5,6,8А,10,12; по ул. Нагорная №№ 2,3,4,5,6,7,9,11.
МО "Хогот"	с.Хогот	Постановление № 44 от 12.11.2018г., сайт Хогот.рф	ул. Трактовая,19 А	Шир. 53º233091' Дол. 105º856651'	открытая	16,5 кв.м	3	2,25		дома частного сектора, расположенные по ул. Трактовая №№ 1,2,2А,2В,2Г,3,4,5,6,7,8,9,10,11,12,13,14,15,16,17,18А,18Б,19А,19Б,21,23,25,27,27А,29.
	с.Хогот	Постановление № 44 от 12.11.2018г., сайт Хогот.рф	ул. Трактовая, 26Б	Шир. 53º236112'Дол. 105º862391'	открытая	16,5 кв.м	3	2,25	АМО "Баяндаевский район"	дома частного сектора, расположенные по ул. Трактовая №№ 20,22,24,26А,26Б,26В,28,31,30,32,34А,33,35,36,37,39,41,38,40,41А,41Б,41В,41Г,41Д,41Ж,43,45,47,49,51,55,57,57А,57Б,59
	с.Хогот	Постановление № 44 от 12.11.2018г., сайт Хогот.рф	ул. Трактовая,48	Шир. 53º237877' Дол. 105º865560'	открытая	16,5 кв.м	3	2,25	АМО "Баяндаевский район"	дома частного сектора, расположенные по ул. Трактовая №№ 42, 44, 46а, 46б, 48, 50, 50а, 52
	с.Хогот	Постановление № 44 от 12.11.2018г., сайт Хогот.рф	ул. Трактовая,58	Шир. 53º240415'Дол. 105º28'35"	открытая	16,5 кв.м	3	2,25	АМО "Баяндаевский район"	дома частного сектора, расположенные по ул. Трактоая №№ 54,58,60,61,61Б,63,65,67А,69,71,73,75,77,79А,85,62,64,66,87,87А,89

	с.Хогот	Постановление № 44 от 12.11.2018г., сайт Хогот.рф	ул. Трактовая,107	Шир. 53º247188'Дол. 105º869973'	открытая	16,5 кв.м	3	2,25	АМО "Баяндаевский район"	дома частного сектора, расположенные по ул. Трактоая №№ 68,70,72,74,76,76а,76а,78,80,82,84,86,88,90,91,92,93,94,95,96,96а,97,99,101,103,105,107,109,111,113,115,117,119,121,123,125,127,129,131,133,135,137
	с.Хогот	Постановление № 44 от 12.11.2018г., сайт Хогот.рф	ул. Набережная,41	Шир. 53º233359' Дол. 105º862138'	открытая	16,5 кв.м	3	2,25	АМО "Баяндаевский район"	дома частного сектора, расположенные по ул. Набережная №№ 8,9,10,11,12,13,14,15,16,17,18,19,20,21,22,23,23а,24,25,25а,26,33,34,35,36,37,37а,38,39,40,41,42,42а,43,44,45,46,47
	с.Хогот	Постановление № 44 от 12.11.2018г., сайт Хогот.рф	ул. Набережная,7	Шир. 52º99'50" Дол. 105º26'93"	открытая	16,5 кв.м	3	2,25	АМО "Баяндаевский район"	дома частного сектора, расположенные по ул. Набережная №№ 1,2,3,4,5,6,27,28,29,30,31,32
	с.Хогот	Постановление № 44 от 12.11.2018г., сайт Хогот.рф	ул. Полевая,9/2	Шир. 52º238382' Дол. 105º860805'	открытая	16,5 кв.м	3	2,25	АМО "Баяндаевский район"	дома частного сектора, расположенные по ул. Полевая №№ 1,2,3,4,5,6,7,8,9,10,11,12,13,14,15,16,17,18,19
	с.Хогот	Постановление № 44 от 12.11.2018г., сайт Хогот.рф	ул. Полевая,27	Шир. 53º242226' Дол. 105º866055'	открытая	16,5 кв.м	3	2,25	АМО "Баяндаевский район"	дома частного сектора, расположенные по ул. Полевая №№ 20,21,21А,22,23,24,26,27,28,29, ул.Гагарина №№

										1,2,3
	с.Хогот	Постановление № 44 от 12.11.2018г., сайт Хогот.рф	ул. Новостройка,13	Шир. 53º254302' Дол. 105º878107'	открытая	16,5 кв.м	3	2,25	АМО "Баяндаевский район"	дома частного сектора, расположенные по ул. Новостройка №№ 1,2,3,4,5,6,7,8,9,10,11,12,13,14,15,16,17,18,19,20,21,22,23,24,26,30
	с.Хогот	Постановление № 44 от 12.11.2018г., сайт Хогот.рф	ул. Борсоева,3/1	Шир. 53º246349' Дол. 105º872508'	открытая	16,5 кв.м	3	2,25	АМО "Баяндаевский район"	дома частного сектора, расположенные по ул. Новостройка №№ 1,1а,1б,3,4,6,7,8,9,20
	с.Хогот	Постановление № 44 от 12.11.2018г., сайт Хогот.рф	ул. Индивидуальная,11	Шир. 53º249102' Дол. 105º872383'	открытая	16,5 кв.м	3	2,25	АМО "Баяндаевский район"	дома частного сектора, расположенные по ул. Индивидуальная №№ 1,2,3,4,5,6,7,8,9,10,11,12,13,14,15,16,17,18,19,20,21,22,23,24,26,30
	с.Хогот	Постановление № 44 от 12.11.2018г., сайт Хогот.рф	ул. Набережная,7	Шир. 53º237035' Дол. 105º868297'	открытая	16,5 кв.м	3	2,25	АМО "Баяндаевский район"	дома частного сектора, расположенные по ул. Набережная №№ 1,2,3,4,5,6,7,27,28,29,30,31,32
	д.Старый Хогот	Постановление № 44 от 12.11.2018г., сайт Хогот.рф	ул. Трактовая,6	Шир. 53º290976' Дол. 105º785028'	открытая	16,5 кв.м	3	2,25	АМО "Баяндаевский район"	дома частного сектора, расположенные по ул. Трактовая №№ 1,2,3,4,5,6,7,8,9,10,11,12,13,14,15,16,17,18,19,20,21,23,25,26,27,29,31,33,35,37,41,43,43А,44

	д.Старый Хогот	Постановление № 44 от 12.11.2018г., сайт Хогот.рф	ул.Заречная,53	Шир. 53º305511' Дол. 105º805641'	открытая	16,5 кв.м	3	2,25	АМО "Баяндаевский район"	дома частного сектора, расположенные по ул. Заречная №№ 45,47,49,49А,51,53,55,57,59,60,61
	д. Духовщина	Постановление № 44 от 12.11.2018г., сайт Хогот.рф	ул.Лесная,18	Шир. 53º212118' Дол. 105º970499'	открытая	16,5 кв.м	3	2,25	АМО "Баяндаевский район"	дома частного сектора, расположенные по ул. Лесная №№ 1,1А,1Б,1В,1Г,1Д,1Е,2,3,4,5,6,7,8,9,10,11,12,13,14,15,16,17,18,18А,19,20,21,22,23,24,25,28,29,30,30А,31,32,33,34
	д. Хотогор	Постановление № 44 от 12.11.2018г., сайт Хогот.рф	ул.Лесная,4	Шир. 53º330052' Дол. 105º854505'	открытая	16,5 кв.м	3	2,25	АМО "Баяндаевский район"	дома частного сектора, расположенные по ул. Лесная №№ 1,2,3,4,5,6,8,9,10,11,12,13,14,17,18
	д. Шутхалун	Постановление № 44 от 12.11.2018г., сайт Хогот.рф	ул.Трактовая 11А	Шир. 53º312791 Дол. 105º935709'	открытая	16,5 кв.м	3	2,25	АМО "Баяндаевский район"	дома частного сектора, расположенные по ул. Трактовая №№ 1,1А,2,2А,3,4,5,6,7,8,9,10,11,12,14,16,18,18А
	д. Шутхалун	Постановление № 44 от 12.11.2018г., сайт Хогот.рф	ул.Трактовая 53	Шир. 53º323228 Дол. 105º942737'	открытая	16,5 кв.м	3	2,25	АМО "Баяндаевский район"	дома частного сектора, расположенные по ул. Трактовая №№ 13,21,20,22,23,24,25,26,27,28,29,31,33,35,37,39,41,43,45,47,49,49А,51,53,55 УЛ.Молодежная №№ 1,2,3,4 ул.Мира №№ 1,2,3,4,5,6,7,8,9,10,11,12,13,14,15 ул. Подток №№ 27,28,29

	д. Кайзеран	Постановление № 44 от 12.11.2018г., сайт Хогот.рф	ул.Таежная 5	Шир. 53º300120 Дол. 105º998659'	открытая	16,5 кв.м	3	2,25	АМО "Баяндаевский район"	дома частного сектора, расположенные по ул.Таежная №№ 1,2,3,4,5,6,7,8,9 ул.Клубная №№ 1,2,3,4 ул.Совхозная №№ 1,2,3,4,5,6,
	д. Кайзеран	Постановление № 44 от 12.11.2018г., сайт Хогот.рф	ул.Клубная 8	Шир. 53º303134 Дол. 106º006443'	открытая	16,5 кв.м	3	2,25	АМО "Баяндаевский район"	дома частного сектора, расположенные по ул.Клубная №№5,6,7,8,9,10,11,11а,12,13,14 ул.Совхозная №№ 7,8,9,10,11,12 ул. Степная №№ 1,2,3,4,5,6,7,8,9,10,11,12,13,14 ул. Новостройка №№ 1,2,3,4,5,6,7,8,9,12,13
	д. Хандагай	Постановление № 44 от 12.11.2018г., сайт Хогот.рф	ул.Трактовая, 10	Шир. 53º165723' Дол. 105º852569'	открытая	16,5 кв.м	3	2,25	АМО "Баяндаевский район"	дома частного сектора, расположенные по ул.Трактовая №№ 8,10,11,12,13,14,15,16,17,17а,18,19,20,21,22,23,24,25,28,29,30,30А,31 ул. Нагорная №№ 1,1а,2,3,4,5,6,7,8,9,10,11,12,13 ул. Подгорная №№ 1,2,3,4,5,6,7,8,9,10,11
	д. Хандагай	Постановление № 44 от 12.11.2018г., сайт Хогот.рф	ул.Трактовая,4	Шир. 53º167747' Дол. 105º861279'	открытая	16,5 кв.м	3	2,25	АМО "Баяндаевский район"	дома частного сектора, расположенные по ул.Трактовая №№ 1,2,3,4,5,6,7,9 ул. Набережная №№ 1,2,3,3а,4,5,6

МО "Половинка"	с.Половинка	Постановление № 16 от 18.03.2019 сайт половинка.адм.	ул.Фрунзе 22Б	шир 53,133,14 дол: 105,65,46	открытая	16,5 кв.м	5	0,75	АМО "Баяндаевский район"	Дома частного сектора расположенных по ул. Фрунзе, №№ 1,2, 3, 4, 5, 6,8, 9,10, 11,12, 12а,14,15, 16,17, 18, 20,22,23,25, 27,29, 31 По ул.Южная №1, 2,3, 4, 5,6,7,8,9,10,11,12,13, 14,16
	с.Половинка	Постановление № 16 от 18.03.2019 сайт половинка.адм.	ул. Фрунзе 34	шир 53,133,14 дол: 105,65,46	открытая	16,5 кв.м	3	0,75	АМО "Баяндаевский район"	Дома частного сектора расположенных по ул. Фрунзе, № № 37,38,39,41, 43,47
	с.Половинка	Постановление № 16 от 18.03.2019 сайт половинка.адм.	ул.Южная 25а	шир 53,129,75 дол: 105,652,54	открытая	16,5 кв.м	3	0,75	АМО "Баяндаевский район"	Дома частного сектора расположенных по ул. Южная № № 15, 17,18,19, 20,21,22,25,26,28,32
	с.Половинка	Постановление № 16 от 18.03.2019 сайт половинка.адм.	ул.Микрорайон 1а	шир 53,128,65 дол 105,636,60	открытая	16,5 кв.м	5	0,75	АМО "Баяндаевский район"	Дома частного сектора расположенных по ул. Микрорайон № № 1,2,3, 3а,4,4а, 6,6а, 7,7а,8,8а,9,11,11а,12, 12а.13,13а.18,18а,19, 19а
	с.Половинка	Постановление № 16 от 18.03.2019 сайт половинка.адм.	ул. Молодежная 11 а	шир 53,131,38 дол 105,641,87	открытая	16,5 кв.м	2	0,75	АМО "Баяндаевский район"	Дома частного сектора расположенных по ул. Молодежная № №11,20,22,24,26,28, 30,32,34,36,38,40,42 По ул.Пер.Клубный № 1,2,3,4
	с.Половинка	Постановление № 16 от 18.03.2019 сайт	ул.Северная 4	шир 53,133,99 дол: 105,655,43	открытая	16,5 кв.м	3	0,75	АМО "Баяндаевский район"	Дома частного сектора расположенных

		половинка.адм.								по ул. Северная № № 3,5,7,8,9,10,11,12,13, 14,15,17 По ул. Фрунзе № 40, 42,44,46,48
	с.Половинка	Постановление № 16 от 18.03.2019 сайт половинка.адм.	пер. Колодезный 4г	шир 53,136,78 дол 105,652,12	открытая	16,5 кв.м	2	0,75	АМО "Баяндаевский район"	Дома частного сектора расположенных по ул.пер.Колодезный № № 1,2,3. По ул.Молодежная № 1,2,3,4,5,6,7,8,9,10,1 2,14,16,18
	с.Половинка	Постановление № 16 от 18.03.2019 сайт половинка.адм.	ул.Фрунзе 59 а	шир 53,135,87 дол 105,661,56	открытая	16,5 кв.м	2	0,75	АМО "Баяндаевский район"	Дома частного сектора расположенных по ул. Фрунзе 54,59,61. По ул. Северная №№ 14,23,27,29
	с.Половинка	Постановление № 16 от 18.03.2019 сайт половинка.адм.	ул.Трактовая 3 а	шир 53,129,43 дол 105,666,93	открытая	16,5 кв.м	3	0,75	АМО "Баяндаевский район"	Дома частного сектора расположенных по ул.Трактовая №№ 2,4,5а
	д.Шаманка	Постановление № 16 от 18.03.2019 сайт половинка.адм.	ул.Колхозная 29	шир 53,103,88 дол 105,578,38	открытая	16,5 кв.м	3	0,75	АМО "Баяндаевский район"	Дома частного сектора расположенных по ул. Колхозная №№ 8,9,10,12,13.14,15,16 ,17,18,19,20,21,23,23 а,24.25,26
	д.Шаманка	Постановление № 16 от 18.03.2019 сайт половинка.адм.	ул.Бурлова 30 В	шир 53,126,66 дол 105,598,66	открытая	16,5 кв.м	3	0,75	АМО "Баяндаевский район"	Дома частного сектора расположенных по ул Бурлова №№ 17,19,19а,21,23,25,2 6,27,28,29,31,33,35,3 7,39,40,41,42,43,44,4 5,46,48,50
	д.Шаманка	Постановление № 16 от 18.03.2019 сайт	ул.Бурлова 64 А	шир 53,132,33 дол 105,596,62	открытая	16,5 кв.м	3	0,75	АМО "Баяндаевский район"	Дома частного сектора расположенных

		половинка.адм.								по ул. Бурлова №№ 47,49,51,52,53,54,55, 56,57,58,59,60,62,64
	д.Шаманка	Постановление № 16 от 18.03.2019 сайт половинка.адм.	ул.Бурлова 14 А	шир 53,123,22 дол 105,601,72	открытая	16,5 кв.м	4	0,75	АМО "Баяндаевский район"	Дома частного сектора расположенных по ул. Бурлова №№ 1,3,5,6,7,9,9а,10,11,1 3,14,15,16,18,20,22,2 4 По ул. Колхозная №№ 1,2,3,4,5,6,7
	д.Маяк	Постановление № 16 от 18.03.2019 сайт половинка.адм.	ул.Лесная 16 в	шир 53,152,88 дол 105,584,41	открытая	16,5 кв.м	5	0,75	АМО "Баяндаевский район"	Дома частного сектора расположенных по ул. Лесная №№ 1,1а,2а,3,3а,4,6,6а,7, 8,9,10.10а,11,11а,12, 13
	д.Улан	Постановление № 16 от 18.03.2019 сайт половинка.адм.	ул.Подгорная 25 а	шир 53,237,47 дол 105,725,79	открытая	16,5 кв.м	5	0,75	АМО "Баяндаевский район"	Дома частного сектора расположенных по ул.Подгорная №№ 1,2,5,7,8,9,10,13,13а, 14,15,16,18,19,19а,2 1,23,25,28,29,30,31,3 2,33,34,35,36,37,39,4 0,41,42,43,44,45,46,4 7,48,50,51

Перечень несанкционированных свалок на территории Баяндаевского района

Муниципальное образование	Поселение	Количество свалок	Местонахождение	Площадь объекта, га	Объем накопленных отходов, тыс. м3	Кадастровый номер земельного участка или координаты (X/Y)	Планируемые мероприятия	Срок реализации
МО «Ользоны»	с.Ользоны	1	1,5 км от с. Ользоны в западном направлении от трассы "Баяндай- Ользоны"	1	2	Шир. 52.968591 Дол. 105.202147	Ликвидация	2019-2023 гг
	д.Кокорина	1	30 км от с. Ользоны	1	2	Шир. 53.085156 Дол. 105.153401	Ликвидация	2019-2023 гг
МО «Васильевск»	с.Васильевка	1	урочище "Юбилейное"	1	0,04	Шир. 53º09'83" Дол. 105º72'7"	Ликвидация	2019-2023 гг
МО "Курумчинский"	д.Бахай 1-й	1	Бахай 1-й	0,5	0,04	шир: 52,931711 дол:105,377831	Ликвидация	2019-2023 гг
	д.Загатуй	1	За фермой	0,5	0,04	шир: 52,894005 дол:105,339593	Ликвидация	2019-2023 гг
	д.Загатуй	1	За гаражом	0,5	0,04	шир: 52,884424 дол:105,309381	Ликвидация	2019-2023 гг
	с.Хадай	1	ур. Шэбэртэ	0,5	0,04	шир: 52,828090 дол:105,241488	Ликвидация	2019-2023 гг
	с.Хадай	1	За гаражом	0,5	0,04	шир: 52,839108 дол:105,228056	Ликвидация	2019-2023 гг
	д.Наумовка	1	За фермой	0,5	0,04	шир: 52,843230 дол:105,153136	Ликвидация	2019-2023 гг
МО "Люры"	д.Люры	1	на окраине д.Люры, в южной стороне, на расстоянии 0,6 км от д. Люры	1	0,09	Шир. 53º0'46" Дол. 105º17'1"	Ликвидация	2019-2023 гг
МО «Нагалык»	с.Нагалык	1	между с.Нагалык и д. Нуху-Нур, от с.Нагалык 1 км.	1	0,04	шир. 53º06'28" дол.105º19'01"	Ликвидация	2019-2023 гг
МО «Хогот»	с.Хогот	1	между с.Хогот и д. Духовщина на расстоянии 3 км от с. Хогот	1,8	1,04	Шир. 53º223243' Дол. 105º907256	Ликвидация	2019-2023 гг
МО «Тургеневка»	с.Тургеневка	1	С. Тургеневка	1,9	0,1	Шир. 53.023638 Дол.105.686378	Ликвидация	2019-2023 гг
МО «Гаханы»	д.Бадагуй	1	между д. Идыгей и д. Бадагуй, на расстоянии 1 км от д. Бадагуй	1	0,04	Шир. 53º0'46" Дол. 105º17'1"	Ликвидация	2019-2023 гг
МО «Баяндай»	с.Баяндай	1	с. Баяндай, ул. Дорожная	0,5	0,03	Шир. 53º03'31" Дол. 105º31'16"	Ликвидация	2019-2023 гг
	с.Баяндай	1	с. Баяндай, ул. Комарова	0,4	0,02	Шир. 53º03'09" Дол. 105º31'32"	Ликвидация	2019-2023 гг

	с.Баяндай	1	с. Баяндай, ул. Комарова	0,2	0,02	Шир. 53º03'60" Дол. 105º31'11"	Ликвидация	2019-2023 гг
МО «Покровка»	с.Покровка	1	за магазином Баград	0,3	0,02	Шир. 53,075884 Дол. 105,522343	Ликвидация	2019-2023 гг
	с.Покровка	1	за зерноскладом	0,8	0,04	Шир. 53,079374 Дол. 105,524993	Ликвидация	2019-2023 гг
	с.Покровка	1	За покровской , между Шехаргуном и Покровкой старый комплекс	2	0,2	Шир. 53,087364 Дол. 105,548655	Ликвидация	2019-2023 гг
	д.Шехаргун	1	силосные ямы	0,8	0,04	Шир. 53,102530 Дол. 105,541735	Ликвидация	2019-2023 гг
	д.Мельзан	1	силосная яма	0,3	0,01	Шир. 53,082508 Дол. 105,577824	Ликвидация	2019-2023 гг
	с.Покровка	1	урочище Холонгой	1,5	0,2	Шир. 53,078452 Дол. 105,482517	Ликвидация	2019-2023 гг
	с.Покровка	1	урочище Езы	2,2	0,04	Шир. 53,100025 Дол. 105,480199	Ликвидация	2019-2023 гг
	д.Мельзан	1	за рощей силосная яма	0,2	0,01	Шир. 53,066840 Дол. 105,556951	Ликвидация	2019-2023 гг
	с.Покровка	1	ольхонский тракт за родионом	3	0,03	Шир. 53,042343 Дол. 105,571729	Ликвидация	2019-2023 гг
	с.Покровка	1	яма с урочищем ДКП	0,6	0,03	Шир. 53,098736 Дол. 105,527747	Ликвидация	2019-2023 гг
МО «Половинка»	д.Шаманка	1	д.Шаманка	1	0,04	Шир. 53.129298 Дол. 105.591407	Ликвидация	2019-2023 гг
	с.Половинка	1	с.Половинка	1	0,04	Шир. 53.140035 Дол. 105.644965	Ликвидация	2019-2023 гг
МО «Кырмы»	с.Байша	1	500 м на северо-восток от с.Байша	1	0,07	Шир.53,375103 Дол.105,630159	Ликвидация	2019-2023 гг
	с.Байша	1	300 м на юго-запад от с.Байша	1	0,05	Шир.53,366105 Дол.105,624257	Ликвидация	2019-2023 гг
	с.Байша	1	350 м на юго-восток от с.Байша	1	0,04	Шир.53,376108 Дол.105,634536	Ликвидация	2019-2023 гг
	д.Тухум	1	400 м на юго-восток от д.Тухум	1	0,05	Шир. 53,427510 Дол.105,717054	Ликвидация	2019-2023 гг
	д.Нагатай	1	600 м на северо-запад от д.Нагатай	1	0,04	Шир.53,454483 Дол.105,776334	Ликвидация	2019-2023 гг

Схема потоков отходов

Муниципальное образование	Наименование населенного пункта	Кол-во жителей, чл	Норматив обр-я отх (т/год)	Кол-во образ. отх, тонн	Объекты	Новый объект	Метод /планируемый метод	Используемый ОРО
МО "Ользоны"	с. Ользоны	748	0,016	4,9	нет	нет	транспортирование	Полигон ТБО в г. Иркутск 5-й км Александровский тракта Иркутский район МУП "Спецавтохозяйство" в ГРОРО № 38-00033-3-0758-281114
	д. Кокорина	333	0,016	1,3	нет	нет	транспортирование	Полигон ТБО в г. Иркутск 5-й км Александровский тракта Иркутский район МУП "Спецавтохозяйство" в ГРОРО № 38-00033-3-0758-281114
	д. Онгой	66	0,016	0,5	нет	нет	транспортирование	Полигон ТБО в г. Иркутск 5-й км Александровский тракта Иркутский район МУП "Спецавтохозяйство" в ГРОРО № 38-00033-3-0758-281114
МО «Люры»	д.Люры	699	0,016	11,1	нет	нет	транспортирование	Полигон ТБО в г. Иркутск 5-й км Александровский тракта Иркутский район МУП "Спецавтохозяйство" в ГРОРО № 38-00033-3-0758-281114
	д. Бахай 2-й	25	0,016	0,4	нет	нет	транспортирование	Полигон ТБО в г. Иркутск 5-й км Александровский тракта Иркутский район МУП "Спецавтохозяйство" в ГРОРО № 38-00033-3-0758-281114
	д.Бохолдой	100	0,016	1,6	нет	нет	транспортирование	Полигон ТБО в г. Иркутск 5-й км Александровский тракта Иркутский район МУП "Спецавтохозяйство" в ГРОРО № 38-00033-3-0758-281114
МО "Васильевск"	с.Васильевка	320	0,016	5,12	нет	нет	транспортирование	Полигон ТБО в г. Иркутск 5-й км Александровский тракта Иркутский район МУП "Спецавтохозяйство" в ГРОРО № 38-00033-3-0758-281114
	д.Толстовка	35	0,016	0,56	нет	нет	транспортирование	Полигон ТБО в г. Иркутск 5-й км Александровский тракта Иркутский район МУП "Спецавтохозяйство" в ГРОРО № 38-00033-3-0758-281114

	д.Лидинская	87	0,016	1,4	нет	нет	транспортирование	Полигон ТБО в г. Иркутск 5-й км Александровский тракта Иркутский район МУП "Спецавтохозяйство" в ГРОРО № 38-00033-3-0758-281114
	д.Харагун	98	0,016	1,57	нет	нет	транспортирование	Полигон ТБО в г. Иркутск 5-й км Александровский тракта Иркутский район МУП "Спецавтохозяйство" в ГРОРО № 38-00033-3-0758-281114
МО "Курумчинский	д.Бахай 1-й	166	0,016	2,6	нет	нет	транспортирование	Полигон ТБО в г. Иркутск 5-й км Александровский тракта Иркутский район МУП "Спецавтохозяйство" в ГРОРО № 38-00033-3-0758-281114
	д.Загатуй	773	0,016	12,3	нет	нет	транспортирование	Полигон ТБО в г. Иркутск 5-й км Александровский тракта Иркутский район МУП "Спецавтохозяйство" в ГРОРО № 38-00033-3-0758-281114
	д.Хиней	63	0,016		нет	нет	транспортирование	Полигон ТБО в г. Иркутск 5-й км Александровский тракта Иркутский район МУП "Спецавтохозяйство" в ГРОРО № 38-00033-3-0758-281114
	д.Ныгей	94	0,016	1	нет	нет	транспортирование	Полигон ТБО в г. Иркутск 5-й км Александровский тракта Иркутский район МУП "Спецавтохозяйство" в ГРОРО № 38-00033-3-0758-281114
	с.Хадай	357	0,016	5,7	нет	нет	транспортирование	Полигон ТБО в г. Иркутск 5-й км Александровский тракта Иркутский район МУП "Спецавтохозяйство" в ГРОРО № 38-00033-3-0758-281114
	д.Наумовка	194	0,016	3,1	нет	нет	транспортирование	Полигон ТБО в г. Иркутск 5-й км Александровский тракта Иркутский район МУП "Спецавтохозяйство" в ГРОРО № 38-00033-3-0758-281114
	д.Хандабай	13	0,016	0,2	нет	нет	транспортирование	Полигон ТБО в г. Иркутск 5-й км Александровский тракта Иркутский район МУП "Спецавтохозяйство" в ГРОРО № 38-00033-3-0758-281114
МО "Гаханы"	д.Бадагуй	312	0,016	4,9	нет	нет	транспортирование	Полигон ТБО в г. Иркутск 5-й км Александровский тракта Иркутский район МУП "Спецавтохозяйство" в ГРОРО № 38-00033-3-0758-281114
	д.Молой	86	0,016	1,3	нет	нет	транспортирование	Полигон ТБО в г. Иркутск 5-й км Александровский тракта Иркутский район МУП "Спецавтохозяйство" в ГРОРО № 38-00033-3-0758-281114
	д.Маралтуй	87	0,016	1,4	нет	нет	транспортирование	Полигон ТБО в г. Иркутск 5-й км Александровский тракта Иркутский район МУП "Спецавтохозяйство" в ГРОРО № 38-00033-3-0758-281114

	д.Идыгей	130	0,016	2	нет	нет	транспортирование	Полигон ТБО в г. Иркутск 5-й км Александровский тракта Иркутский район МУП "Спецавтохозяйство" в ГРОРО № 38-00033-3-0758-281114
МО "Нагалык"	с.Нагалык	581	0,016	9,3	нет	нет	транспортирование	Полигон ТБО в г. Иркутск 5-й км Александровский тракта Иркутский район МУП "Спецавтохозяйство" в ГРОРО № 38-00033-3-0758-281114
	д.Нуху-Нур	83	0,016	1,3	нет	нет	транспортирование	Полигон ТБО в г. Иркутск 5-й км Александровский тракта Иркутский район МУП "Спецавтохозяйство" в ГРОРО № 38-00033-3-0758-281114
	д.Еленинск	93	0,016	1,5	нет	нет	транспортирование	Полигон ТБО в г. Иркутск 5-й км Александровский тракта Иркутский район МУП "Спецавтохозяйство" в ГРОРО № 38-00033-3-0758-281114
	д.Вершининск	49	0,016	0,8	нет	нет	транспортирование	Полигон ТБО в г. Иркутск 5-й км Александровский тракта Иркутский район МУП "Спецавтохозяйство" в ГРОРО № 38-00033-3-0758-281114
	д.Тыпхысыр	12	0,016	0,2	нет	нет	транспортирование	Полигон ТБО в г. Иркутск 5-й км Александровский тракта Иркутский район МУП "Спецавтохозяйство" в ГРОРО № 38-00033-3-0758-281114
МО «Тургеневка»	с.Тургеневка	562	0,016	8,9	нет	нет	транспортирование	Полигон ТБО в г. Иркутск 5-й км Александровский тракта Иркутский район МУП "Спецавтохозяйство" в ГРОРО № 38-00033-3-0758-281114
МО «Баяндай»	с.Баяндай	3846	0,016	61,5	нет	нет	транспортирование	Полигон ТБО в г. Иркутск 5-й км Александровский тракта Иркутский район МУП "Спецавтохозяйство" в ГРОРО № 38-00033-3-0758-281114
МО "Покровка"	с.Покровка	713	0,016	11,4	нет	нет	транспортирование	Полигон ТБО в г. Иркутск 5-й км Александровский тракта Иркутский район МУП "Спецавтохозяйство" в ГРОРО № 38-00033-3-0758-281114
	д. Шехаргун	57	0,016	1	нет	нет	транспортирование	Полигон ТБО в г. Иркутск 5-й км Александровский тракта Иркутский район МУП "Спецавтохозяйство" в ГРОРО № 38-00033-3-0758-281114
	д. Мельзан	8	0,016	0,1	нет	нет	транспортирование	Полигон ТБО в г. Иркутск 5-й км Александровский тракта Иркутский район МУП "Спецавтохозяйство" в ГРОРО № 38-00033-3-0758-281114
МО "Хогот"	с.Хогот	904	0,016	14,464	нет	нет	транспортирование	Полигон ТБО в г. Иркутск 5-й км Александровский тракта Иркутский район МУП "Спецавтохозяйство" в ГРОРО № 38-00033-3-0758-281114

	д. Хандагай	199	0,016	3,184	нет	нет	транспортирование	Полигон ТБО в г. Иркутск 5-й км Александровский тракта Иркутский район МУП "Спецавтохозяйство" в ГРОРО № 38-00033-3-0758-281114
	д. Кайзеран	192	0,016	3,072	нет	нет	транспортирование	Полигон ТБО в г. Иркутск 5-й км Александровский тракта Иркутский район МУП "Спецавтохозяйство" в ГРОРО № 38-00033-3-0758-281114
	д. Старый Хогот	75	0,016	1,2	нет	нет	транспортирование	Полигон ТБО в г. Иркутск 5-й км Александровский тракта Иркутский район МУП "Спецавтохозяйство" в ГРОРО № 38-00033-3-0758-281114
	д. Хотогор	16	0,016	0,256	нет	нет	транспортирование	Полигон ТБО в г. Иркутск 5-й км Александровский тракта Иркутский район МУП "Спецавтохозяйство" в ГРОРО № 38-00033-3-0758-281114
	д. Духовщина	61	0,016	0,976	нет	нет	транспортирование	Полигон ТБО в г. Иркутск 5-й км Александровский тракта Иркутский район МУП "Спецавтохозяйство" в ГРОРО № 38-00033-3-0758-281114
	д. Шутхалун	208	0,016	3,328	нет	нет	транспортирование	Полигон ТБО в г. Иркутск 5-й км Александровский тракта Иркутский район МУП "Спецавтохозяйство" в ГРОРО № 38-00033-3-0758-281114
МО «Кырма»	с.Байша	278	0,016	4,4	нет	нет	транспортирование	Полигон ТБО в г. Иркутск 5-й км Александровский тракта Иркутский район МУП "Спецавтохозяйство" в ГРОРО № 38-00033-3-0758-281114
	д.Тухум	83	0,016	1,3	нет	нет	транспортирование	Полигон ТБО в г. Иркутск 5-й км Александровский тракта Иркутский район МУП "Спецавтохозяйство" в ГРОРО № 38-00033-3-0758-281114
	д.Нагатай	89	0,016	1,4	нет	нет	транспортирование	Полигон ТБО в г. Иркутск 5-й км Александровский тракта Иркутский район МУП "Спецавтохозяйство" в ГРОРО № 38-00033-3-0758-281114
МО"Половинка»	с. Половинка	460	0,016	7,3	нет	нет	транспортирование	Полигон ТБО в г. Иркутск 5-й км Александровский тракта Иркутский район МУП "Спецавтохозяйство" в ГРОРО № 38-00033-3-0758-281114
	д.Улан	174	0,016	2,7	нет	нет	транспортирование	Полигон ТБО в г. Иркутск 5-й км Александровский тракта Иркутский район МУП "Спецавтохозяйство" в ГРОРО № 38-00033-3-0758-281114
	д.Шаманка	305	0,016	4,8	нет	нет	транспортирование	Полигон ТБО в г. Иркутск 5-й км Александровский тракта Иркутский район МУП "Спецавтохозяйство" в ГРОРО № 38-00033-3-0758-281114

	д.Маяк	77	0,016	1,2	нет	нет	транспортирование	Полигон ТБО в г. Иркутск 5-й км Александровский тракта Иркутский район МУП "Спецавтохозяйство" в ГРОРО № 38-00033-3-0758-281114

СХЕМА МЕСТ РАСПОЛОЖЕНИЯ КОНТЕЙНЕРНЫХ ПЛОЩАДОК МО «Баяндай»

№	Адрес места нахождения	Минимальное расстояние в метрах от жилых домов, площадок и т.д.
1	**с. Баяндай, ул. Набережная, 2А**	20
2	**с. Баяндай, ул. Некунде, 79 А**	26
3	**с. Баяндай, ул. Клубная, 1 А**	26
4	**с. Баяндай, ул. Ленина, 13**	20
5	**с. Баяндай, ул. Петрова, 7 А**	25
6	**с. Баяндай, ул. Строительный, 2А**	25
7	**с. Баяндай, ул. Парковая, 9 А**	21
8	**с. Баяндай, ул. 60 лет Октября, 14**	30
9	**с. Баяндай, ул. Модогоева, 2 А**	21
10	**с. Баяндай, ул. Гагарина, 78 Б**	33
11	**с. Баяндай, ул. Генерала Иванова, 17 В**	25
12	**с. Баяндай, ул. Энергетиков, 9 А**	25
13	**с. Баяндай, ул. Юбилейная, 2 А**	32
14	**с. Баяндай, ул. Кооперативный, 6 А**	25
15	**с. Баяндай, ул. Заречная, 26 А**	30
16	**с. Баяндай, ул. Гагарина, 1**	50
17	**с. Баяндай, ул. Советская, 130 А**	21
18	**с. Баяндай, пер. Клубный, 6 А**	25
19	**с. Баяндай, ул. Первомайская, 1 А**	50
20	**с. Баяндай, ул. Дорожная, 16 Б**	35
21	**с. Баяндай, ул. 60 лет Октября, 17 А**	25
22	**с. Баяндай, ул. Российская, 9 Б**	20

23	**с. Баяндай, ул. Южная, 1 Б**	28
24	**с. Баяндай, ул. Некунде, 144 А**	20
25	**с. Баяндай, ул. Лесная, 4**	33
26	**с. Баяндай, ул. Заречная, 6**	26
27	**с. Баяндай, ул. Заречная, 28 Б**	35
28	**с. Баяндай, ул. Советская, 103 А**	28
29	**с. Баяндай, ул. Конева, 1 А**	38
30	**с. Баяндай, ул. Молодежная, 1 А**	30
31	**с. Баяндай, ул. Советская, 1 А**	25
32	**с. Баяндай, ул. Некунде, 141 А**	35
33	**с. Баяндай, ул. Некунде, 80 В**	25
34	**с. Баяндай, ул. Некунде, 27 А**	20
35	**с. Баяндай, ул. Советская, 37 А**	25
36	**с. Баяндай, ул. Советская, 61 В**	20
37	**с. Баяндай, пер. Октябрьский, 1 А**	21
38	**с. Баяндай, ул. Гагарина, 41 Б**	25
39	**с. Баяндай, ул. Генерала Иванова, 7 Б**	25
40	**с. Баяндай, ул. Генерала Иванова, 21 В**	20
41	**с. Баяндай, ул. Генерала Иванова, 37 А**	25
42	**с. Баяндай, ул. Урбаева, 1 А**	31
43	**с. Баяндай, ул. Полевая, 1 Д**	24
44	**с. Баяндай, ул. Полевая, 5 Д**	20
45	**с. Баяндай, ул. Бутунаева, 5 Б**	21

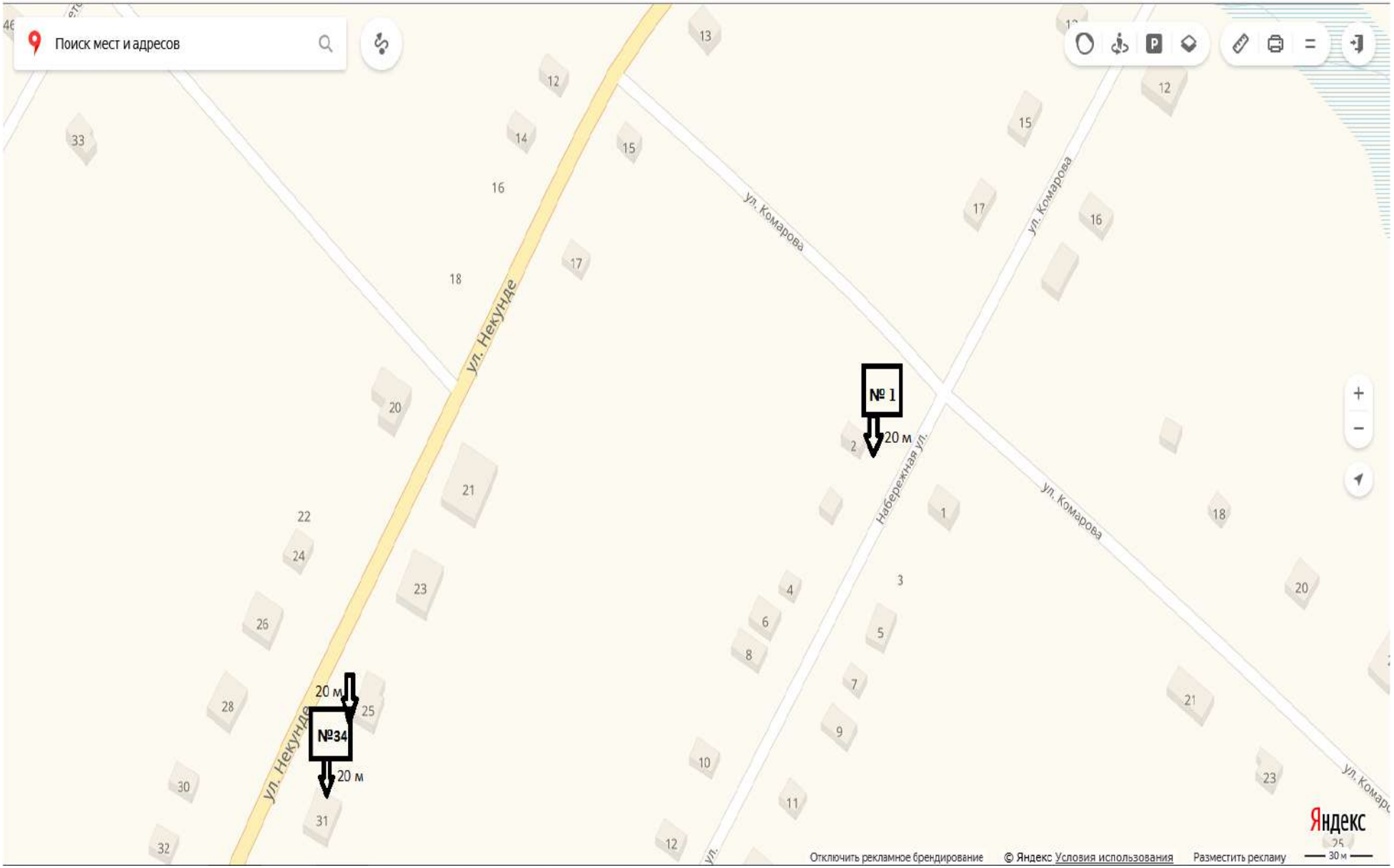
Поиск мест и адресов
ул. Некунде
ул. Комарова
Набережная ул.
№ 1
20 м
№34
20 м
20 м
Яндекс
Отключить рекламное брендирование
© Яндекс Условия использования
Разместить рекламу
30 м

Поиск мест и адресов
Колос
25 м
№ 38
25 м
№ 3
26 м
№ 2
26 м.
25 м.
33
26
26 м.
ул. Некунде
Советская ул.
ул. Гагарина
Комсомольский пер.
Клубная ул.
Заречная ул.
Набережная ул.
Пенсионный фонд
Районная библиотека
Яндекс
Отключить рекламное брендирование
© Яндекс Условия использования
Разместить рекламу
50 м

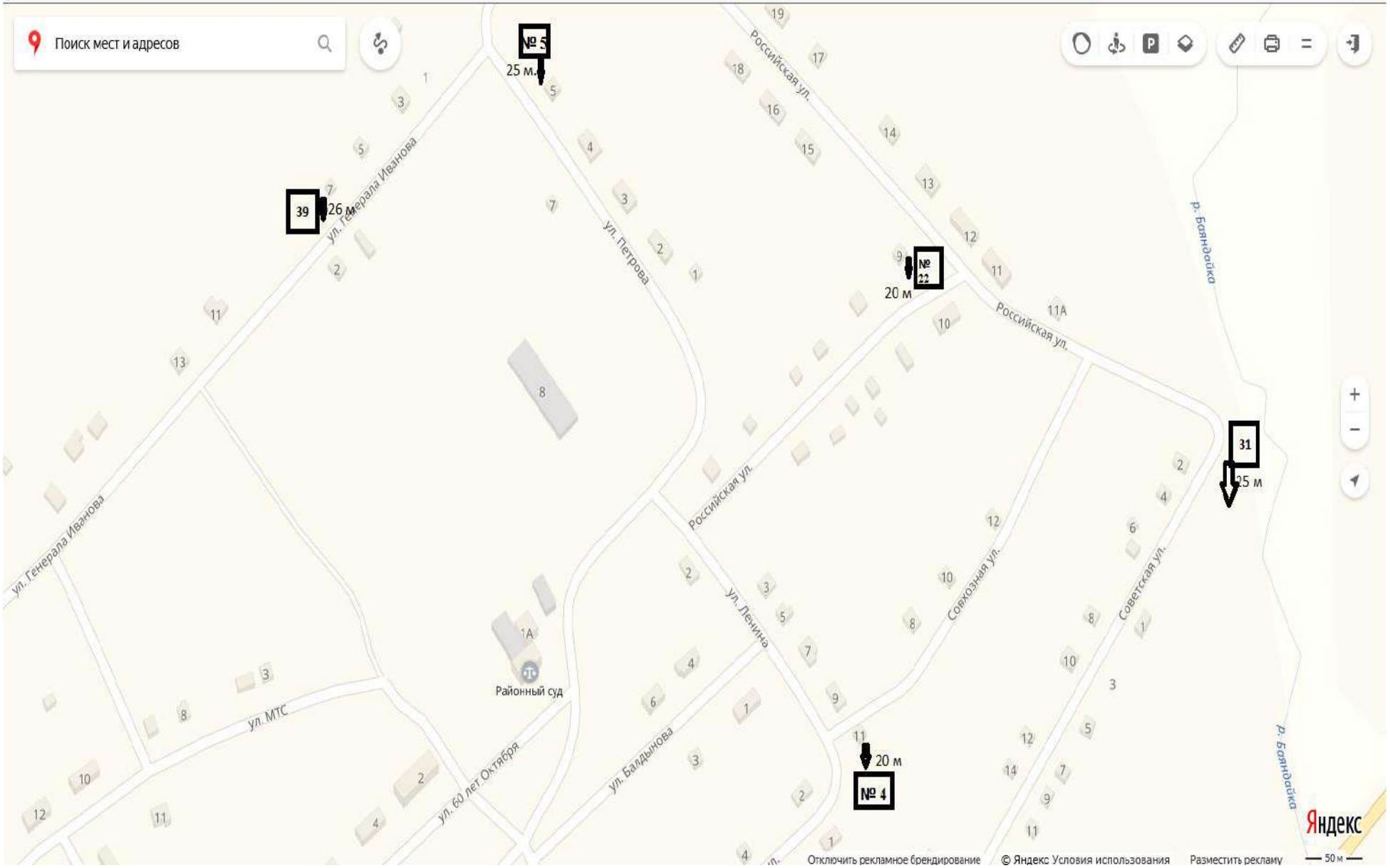
Поиск мест и адресов
№ 5
25 м.
39
26 м
№ 22
20 м
31
25 м
№ 4
20 м
Районный суд
ул. Генерала Иванова
ул. Петрова
Российская ул.
ул. Ленина
Советская ул.
Колхозная ул.
ул. МТС
ул. 60 лет Октября
ул. Балдынова
р. Баяндайка
Яндекс
Отключить рекламное брендирование
© Яндекс Условия использования
Разместить рекламу
50 м

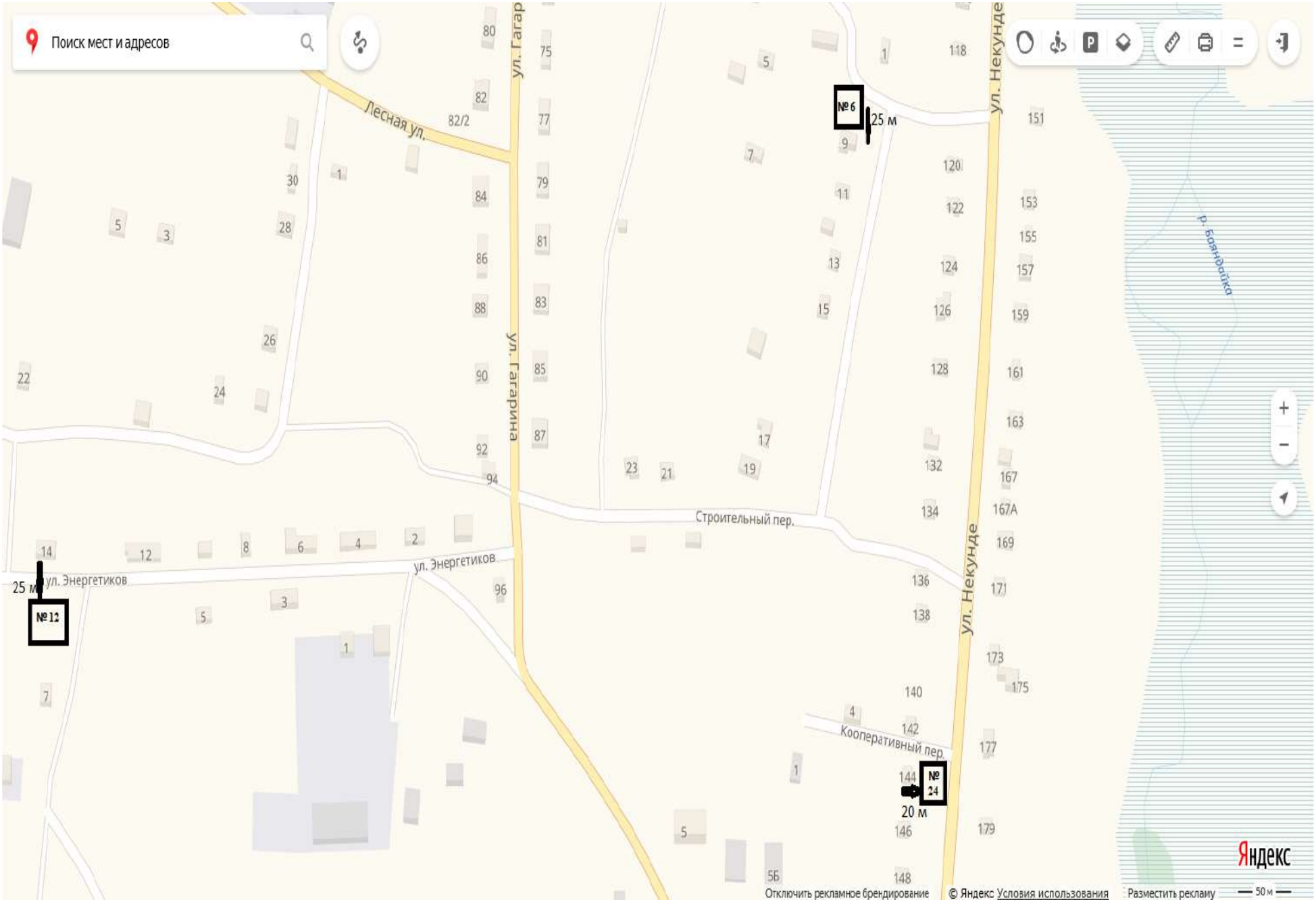
Поиск мест и адресов
Лесная ул.
ул. Гагарина
ул. Некунде
№ 6
25 м
Строительный пер.
ул. Энергетиков
25 м
ул. Энергетиков
№ 12
Кооперативный пер.
№ 24
20 м
р. Боярайка
Яндекс
Отключить рекламное брендирование
© Яндекс Условия использования
Разместить рекламу
50 м

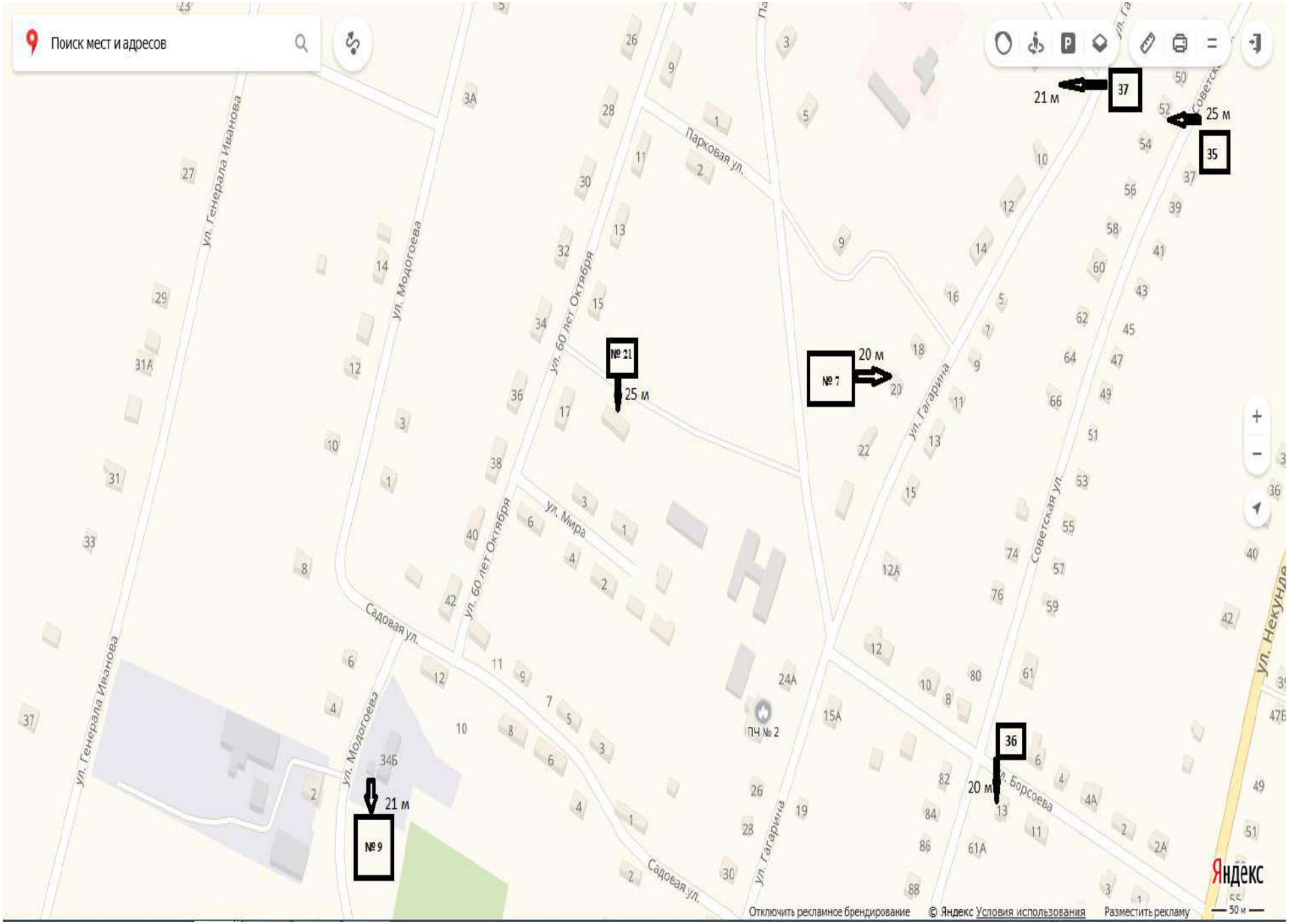
Поиск мест и адресов
ул. Генерала Иванова
ул. Моздогоева
ул. 60 лет Октября
Парковая ул.
ул. Мира
Садовая ул.
ул. Гагарина
Советская ул.
ул. Некунде
ул. Борсоева
№ 21
25 м
№ 7
20 м
21 м
37
25 м
35
36
20 м
№ 9
21 м
ПЧ № 2
Яндекс
Отключить рекламное брендирование
© Яндекс Условия использования
Разместить рекламу
50 м

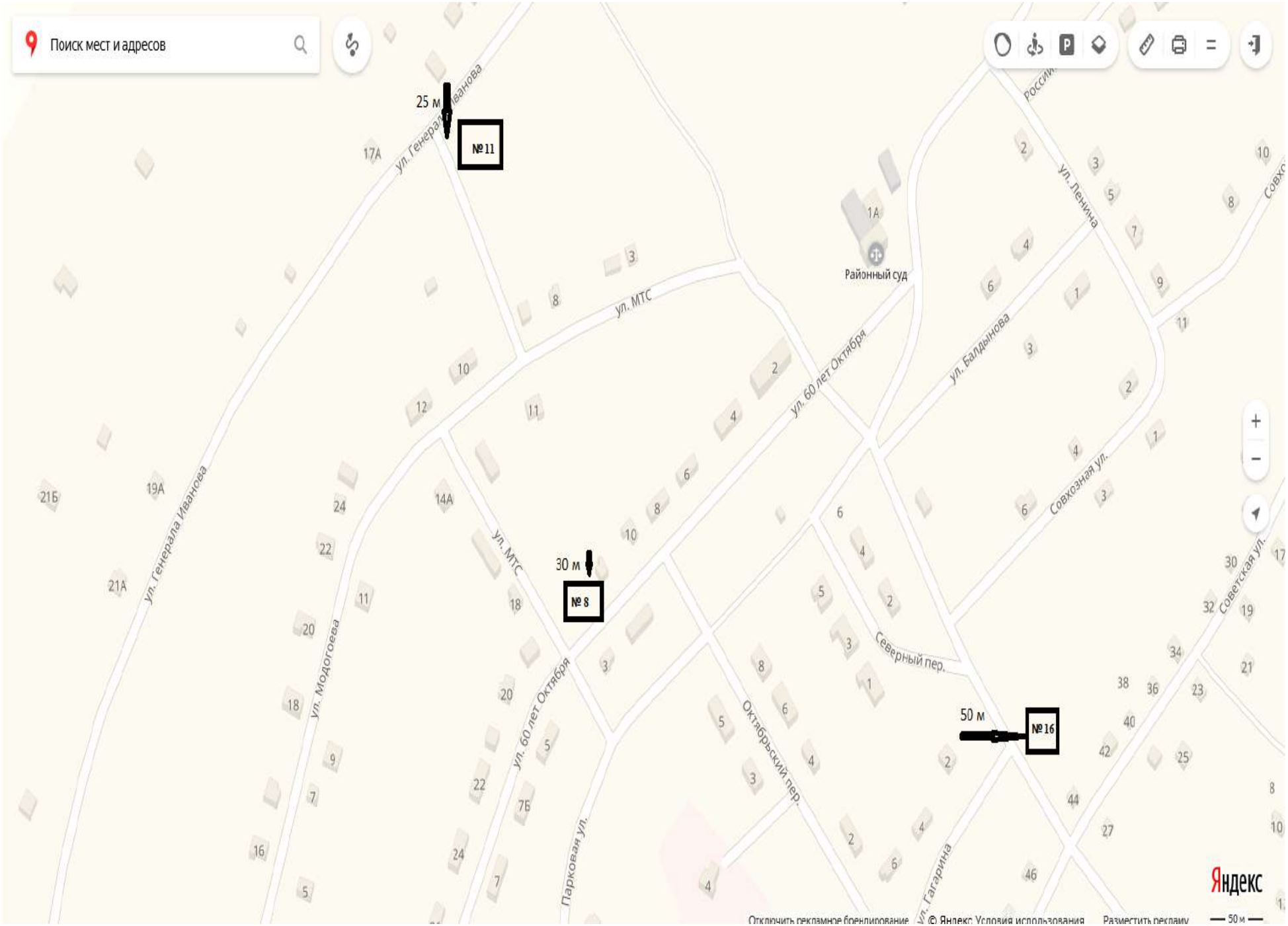
Поиск мест и адресов
25 м
№ 11
30 м
№ 8
50 м
№ 16
ул. Генерала Иванова
ул. МТС
ул. 60 лет Октября
ул. Ленина
ул. Балдынова
Районный суд
Совхозная ул.
Северный пер.
Октябрьский пер.
Парковая ул.
Советская ул.
ул. Гагарина
ул. Модогоева
Яндекс
Отключить рекламное брендирование
© Яндекс Условия использования
Разместить рекламу
50 м

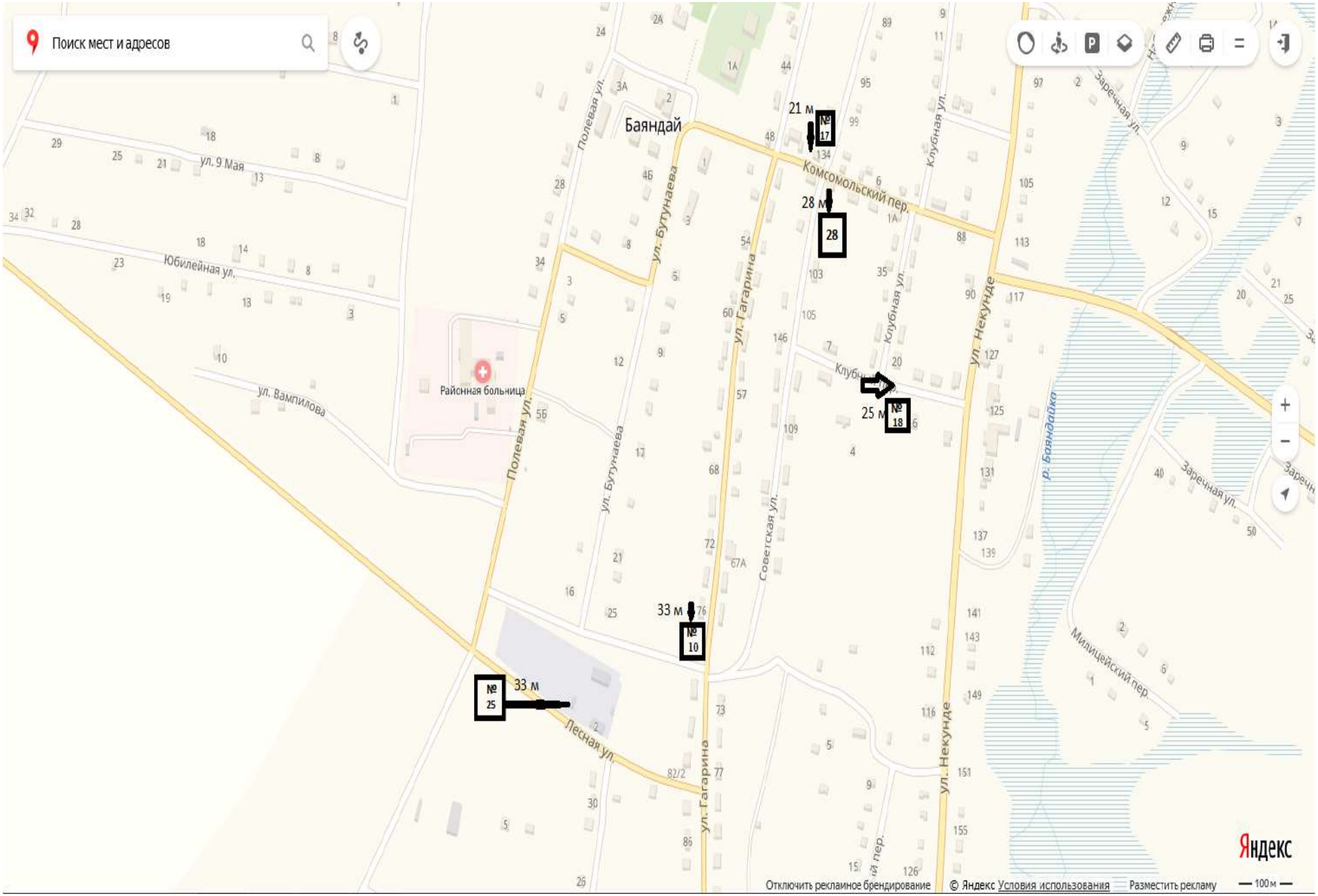
Поиск мест и адресов
Баяндай
21 м
№ 17
28 м
28
25 м
№ 18
33 м
№ 10
№ 25
33 м
Комсомольский пер.
ул. 9 Мая
Юбилейная ул.
ул. Вампилова
Полевая ул.
ул. Бугунаева
ул. Гагарина
Советская ул.
Клубная ул.
ул. Некунде
Заречная ул.
р. Баяндайка
Милицейский пер.
Лесная ул.
Районная больница
Яндекс
Отключить рекламное брендирование
© Яндекс Условия использования
Разместить рекламу
100 м

Поиск мест и адресов
Первомайская ул.
ул. Хаптаева
ул. Урбаева
ул. 9 Мая
Юбилейная ул.
ул. Вампилова
50 м
№ 19
31 м
42
32 м
№ 13
Баяндай
Баяндаевская школа им. Убодоева
Районная больница
Полевая ул.
ул. Гагарина
Советская ул.
Клубная ул.
ул. Бутунаева
Комсомольский пер.
Клубный пер.
Яндекс
Отключить рекламное брендирование
© Яндекс Условия использования
Разместить рекламу
100 м

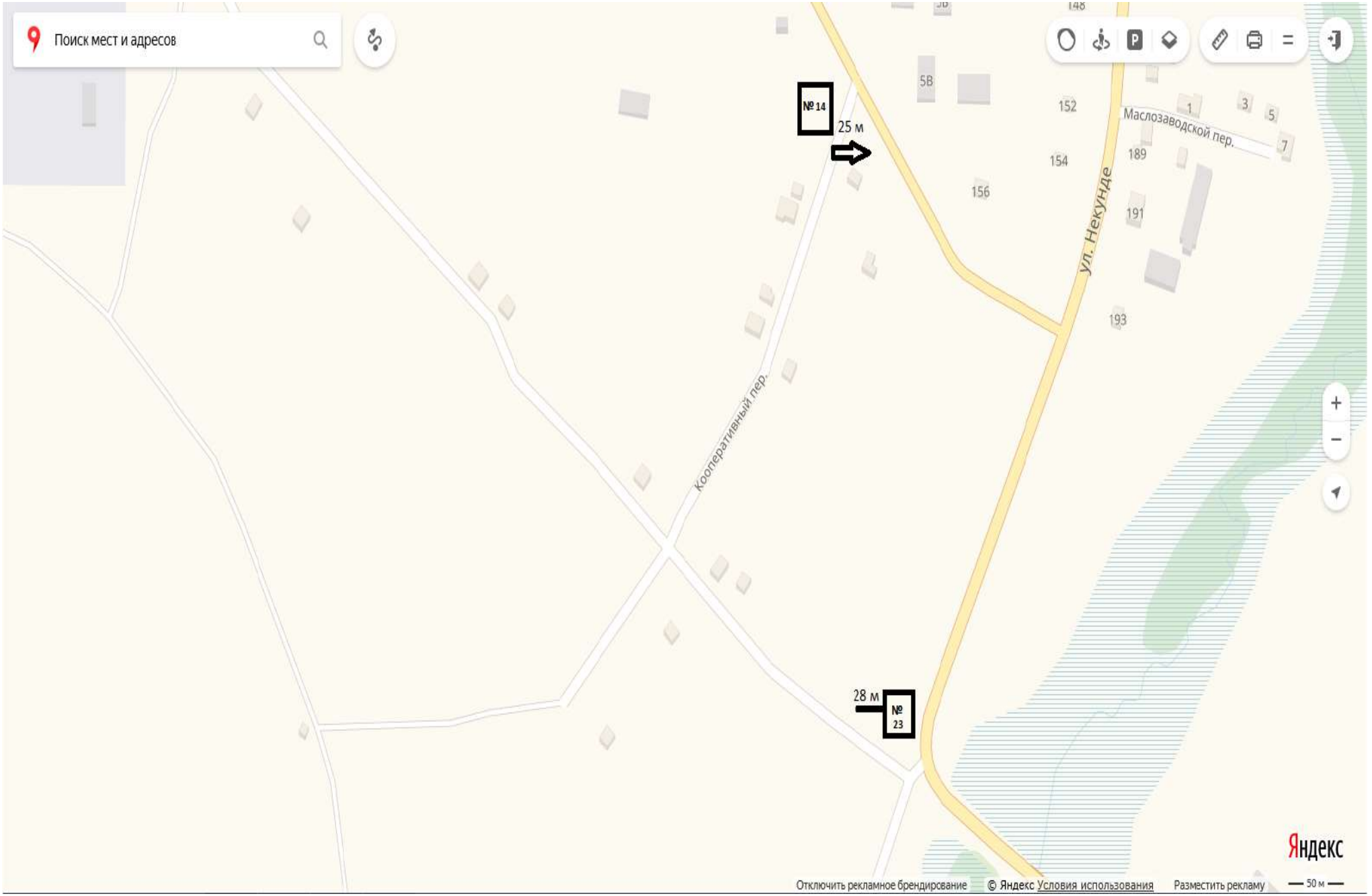
Поиск мест и адресов
№ 14
25 м
28 м
№ 23
Кооперативный пер.
ул. Некунде
Маслозаводской пер.
148
5В
152
154
156
189
191
193
1
3
5
7
Яндекс
Отключить рекламное брендирование
© Яндекс Условия использования
Разместить рекламу
50 м

Поиск мест и адресов
Комсомольский пер.
ул. Некунде
Клубная ул.
Клубный пер.
Заречная ул.
р. Баяндайка
Дорожная ул.
Импульс
30 м
№ 15
35 м
№ 27
35 м
32
Яндекс
Отключить рекламное брендирование
© Яндекс Условия использования
Разместить рекламу
50 м

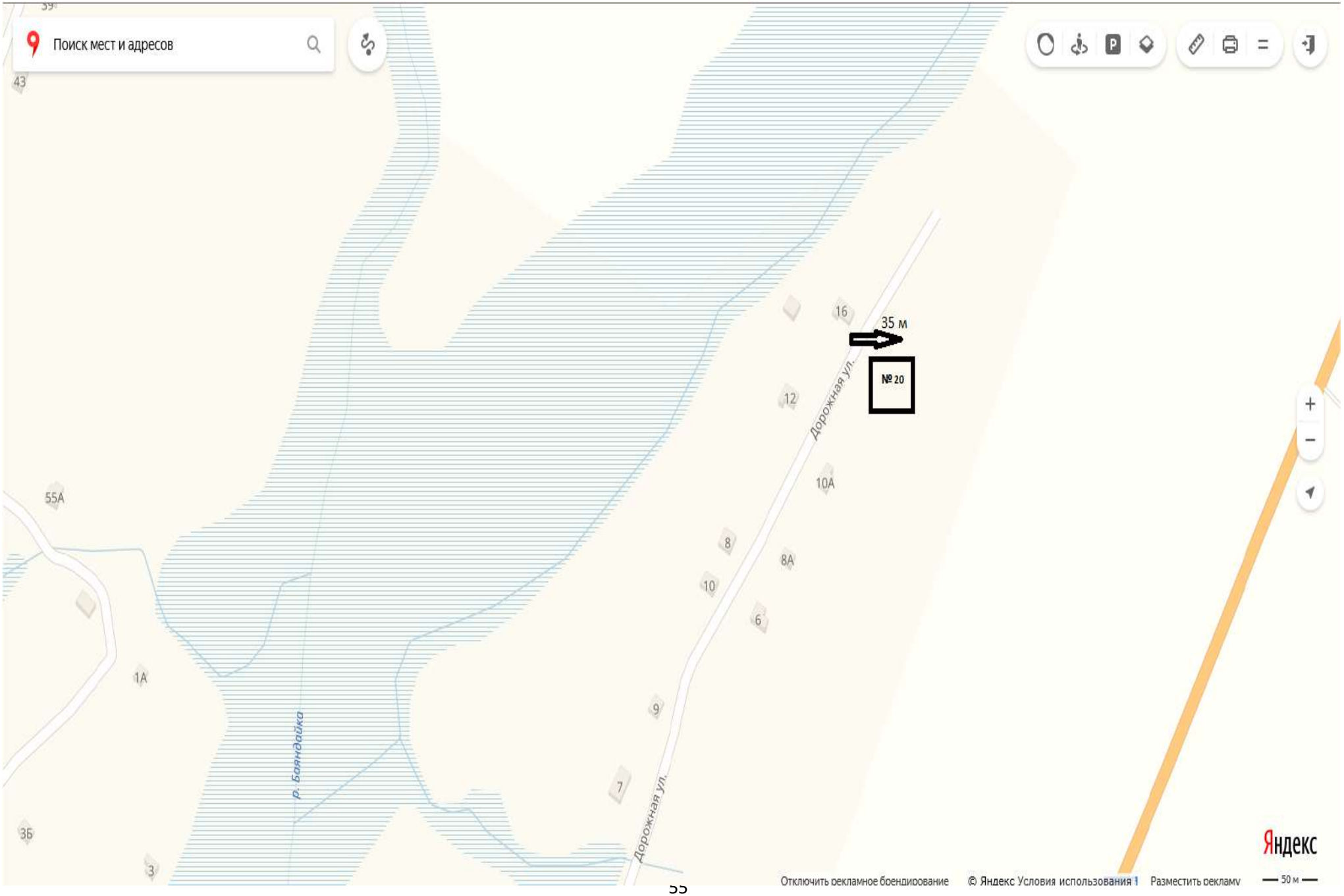
Поиск мест и адресов
35 м
№ 20
Дорожная ул.
Дорожная ул.
р. Баяндайка
16
12
10А
8
8А
10
6
9
7
55А
1А
3Б
3
43
Яндекс
Отключить рекламное боендирование
© Яндекс Условия использования 1
Разместить рекламу
50 м

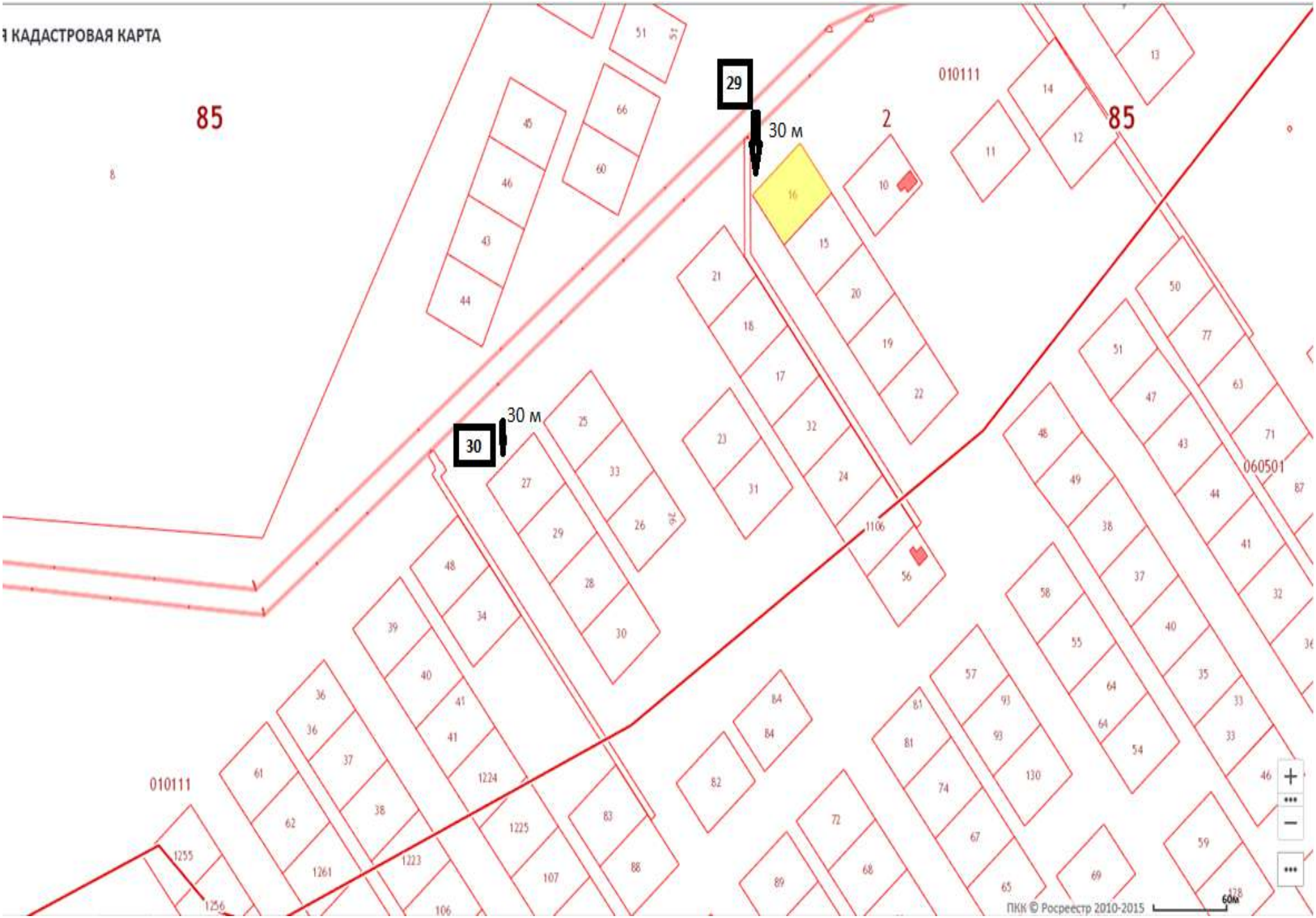
КАДАСТРОВАЯ КАРТА
85
29
30 м
30
30 м
010111
2
85
060501
010111
1106
ПКК © Росреестр 2010-2015
60м

20 м
40
25 м
41
Районный суд
ул. МТС
ул. 60 лет Октября
ул. Балдынова
Совхозная ул.
Северный пер.
Октябрьский пер.
Парковая ул.
ул. Модогоева
ул. Генерала Иванова
ул. Мира
Садовая ул.
ул. Гагарина
Советская ул.
ул. Борсоева
ул. Некучуде
Отключить рекламное брендирование
© Яндекс Условия использования
Разместить рекламу

43
24 м
44
20 м
45
21 м
Баяндай
Полевая ул.
ул. Бутунаева
ул. Гагарина
Комсомольский пер.
Клубный пер.
Советская ул.
Клубная ул.
Районная больница
ул. Вампилова
ул. Хаптаева
Урбаева
Мая
Отключить рекламное брендирование
© Яндекс

Схема расположения земельных участков

Масштаб 1:8200

Условные обозначения

——— - Существующая часть границы, сведения о которой достаточны для определения ее местоположения

——— - Вновь образованная часть границы, сведения о которой достаточны для определения ее местоположения

• - Характерная точка границы, сведения о которой позволяют однозначно определить ее положение на местности

н1 - Обозначение новой характерной точки

:ЗУ1 - Образуемый земельный участок

Схема расположения земельных участков

Масштаб 1:16000

Условные обозначения

——————— - Существующая часть границы, сведения о которой достаточны для определения ее местоположения

Схема расположения земельных участков

Масштаб 1:11000

Условные обозначения

Реестр мест накопления контейнерных площадок
На территории Муниципального образования «Курумчинский»
Деревня Бахай 1

№	Адрес места нахождения	Количество контейнеров
1	д. Бахай 1, ул. Муринская, 7	3
2	д. Бахай 1, ул. Муринская,19	3
3	д. Бахай 1, ул. Муринская, 37	3
4	д. Бахай 1, ул. Муринская, 40	3
Итого:		12

Деревня Загатуй

№	Адрес места нахождения	Количество контейнеров
1	д. Загатуй, улица Модогоева, 3	3
2	д. Загатуй, улица Модогоева, 30	3
3	д. Загатуй, улица Модогоева, 22	3
4	д. Загатуй, улица Модогоева, 50	3
5	д. Загатуй, улица Депутатская, 22	3
6	д. Загатуй, улица Депутатская,36	3
7	д. Загатуй , микрорайон №1, 4	3
8	д. Загатуй , микрорайон №1, 17	3
9	д. Загатуй , микрорайон №1, 27	3
10	д. Загатуй , микрорайон №1,42	3
11	д. Загатуй , микрорайон №2, 6	3
Итого:		33

Деревня Хиней

№	Адрес места нахождения	Количество контейнеров
1	Д. Хиней, ул. Приречная, 13	3
Итого:		3

Деревня Ныгей

№	Адрес места нахождения	Количество контейнеров
1	Д. Ныгей, ул, Дорожная, 4	3
2	Д. Ныгей, ул, Дорожная, 32	3
Итого:		6

Село Хадай

№	Адрес места нахождения	Количество контейнеров
1	С. Хадай, ул. Трактовая, 37	3
2	С. Хадай, ул. Трактовая, 6	3
Итого:		6

Деревня Наумовка

№	Адрес места нахождения	Количество контейнеров
1	Д. Наумовка, ул Центральная, 5	3
2	Д. Наумовка, ул Центральная, 14	3
3	Д. Наумовка, ул Трактовая, 7	3
Итого:		9

Д. Хандабай

№	Адрес места нахождения	Количество контейнеров
1	Д. Хандабай, ул. Российская, 5	3
Итого:		3

Всего: 72 Контейнеров

СХЕМА

Мест расположения контейнерных площадок по населенным пунктам МО «Курумчинский»

Д. Загатуй

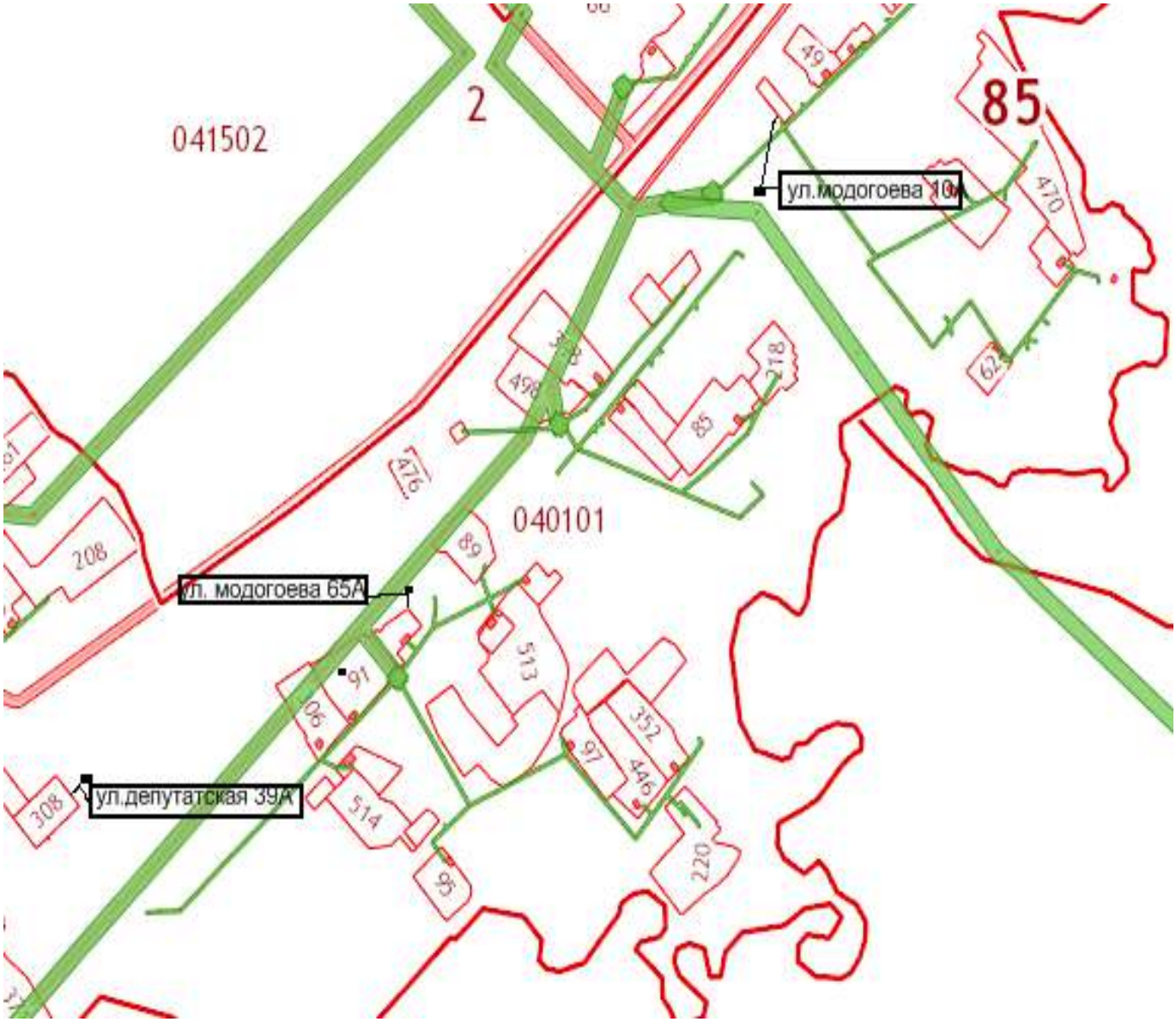

Масштаб 1:2000

1. Расстояние от жилой застройки до контейнерной площадки. Расположенной по адресу: д. Загатуй, ул. Модогоева 10А, составляет 52 метра;
2. Расстояние от жилой застройки до контейнерной площадки. Расположенной по адресу: д. Загатуй, ул. Модогоева 65 А, составляет 43 метра;
3. Расстояние от жилой застройки до контейнерной площадки. Расположенной по адресу: д. Загатуй, ул. Депутатская 39 А, составляет 35 метров;

СХЕМА

Мест расположения контейнерных площадок по населенным пунктам МО «Курумчинский»

Д. Загатуй

Масштаб 1:2000

1. Расстояние от жилой застройки до контейнерной площадки. Расположенной по адресу: д. Загатуй, ул. Микрорайон №2, 19 А составляет 40 метров;

СХЕМА

Мест расположения контейнерных площадок по населенным пунктам МО «Курумчинский»

Д. Бахай 1-й

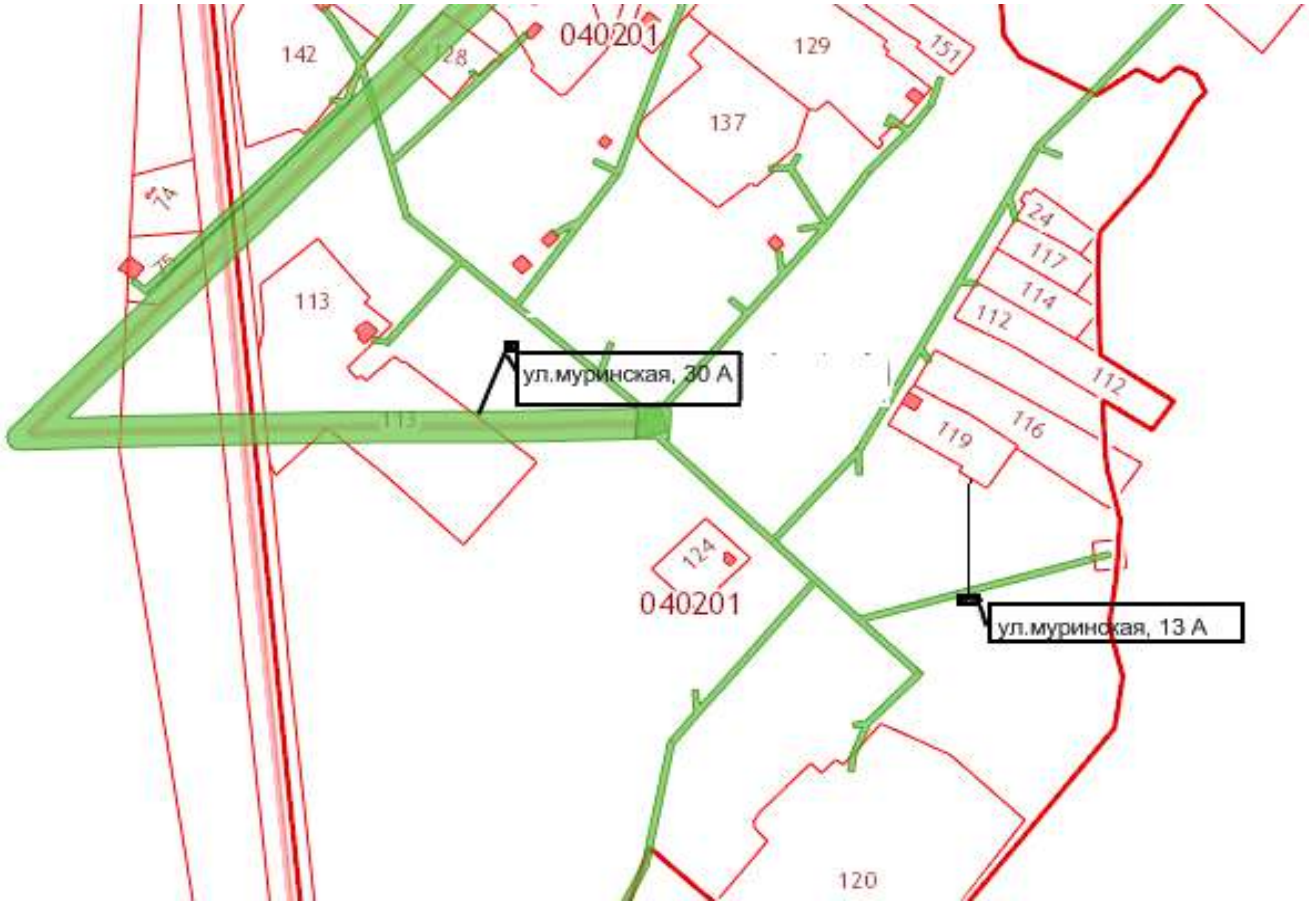

Масштаб 1:2000

1. Расстояние от жилой застройки до контейнерной площадки. Расположенной по адресу: д. Бахай 1й, Муринская, 30 А составляет 40 метров;
2. Расстояние от жилой застройки до контейнерной площадки. Расположенной по адресу: д. Бахай 1й, Муринская, 13 А составляет 40 метров;

СХЕМА

Мест расположения контейнерных площадок по населенным пунктам МО «Курумчинский»

Д. Хиней

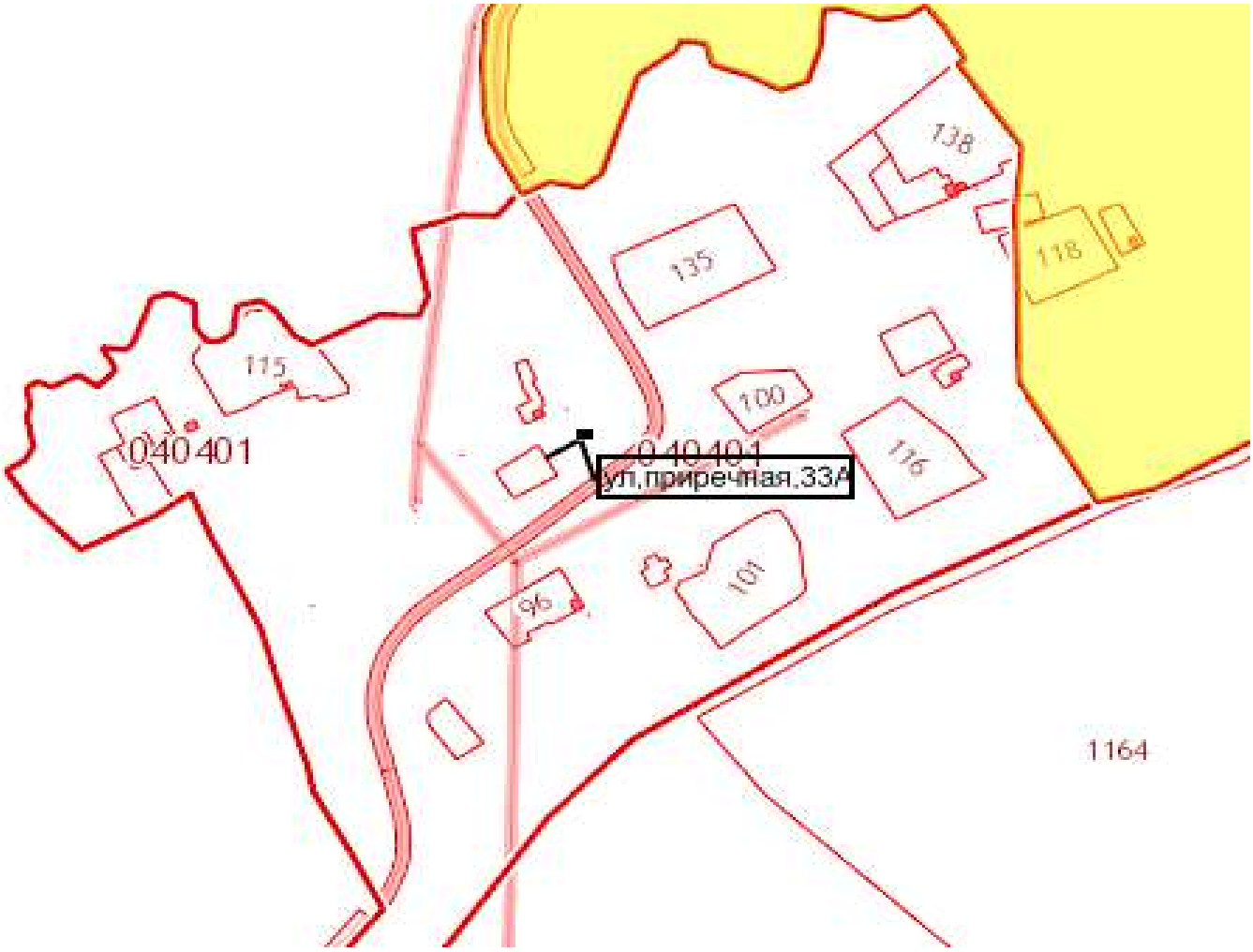

Масштаб 1:2000

1. Расстояние от жилой застройки до контейнерной площадки. Расположенной по адресу: д. Хиней, Приречная, 33 А составляет 32метрА

СХЕМА

Мест расположения контейнерных площадок по населенным пунктам МО «Курумчинский»

Д. Ныгей

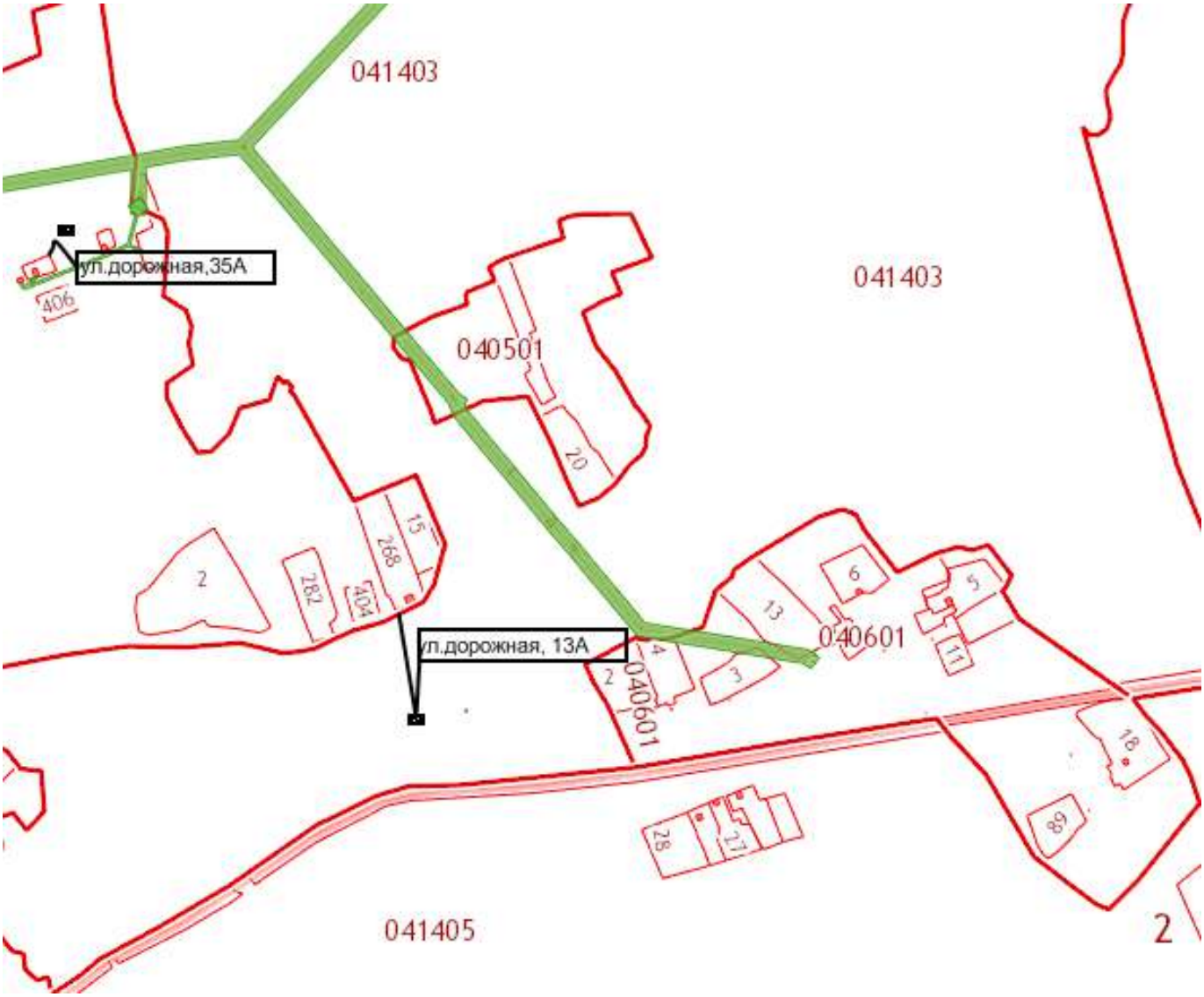

Масштаб 1:2000

1. Расстояние от жилой застройки до контейнерной площадки. Расположенной по адресу: д. Ныгей, Дорожная, 35 А составляет 26 метров.
2. Расстояние от жилой застройки до контейнерной площадки. Расположенной по адресу: д. Ныгей, Дорожная, 13 А составляет 40метров.

СХЕМА

Мест расположения контейнерных площадок по населенным пунктам МО «Курумчинский»

С. Хадай

Масштаб 1:2000

1. Расстояние от жилой застройки до контейнерной площадки. Расположенной по адресу: с. Хадай, Трактовая, 28 А составляет 32 метра.
2. Расстояние от жилой застройки до контейнерной площадки. Расположенной по адресу: с. Хадай, Трактовая, 71 А составляет 40метров.

СХЕМА

Мест расположения контейнерных площадок по населенным пунктам МО «Курумчинский»

С. Хадай

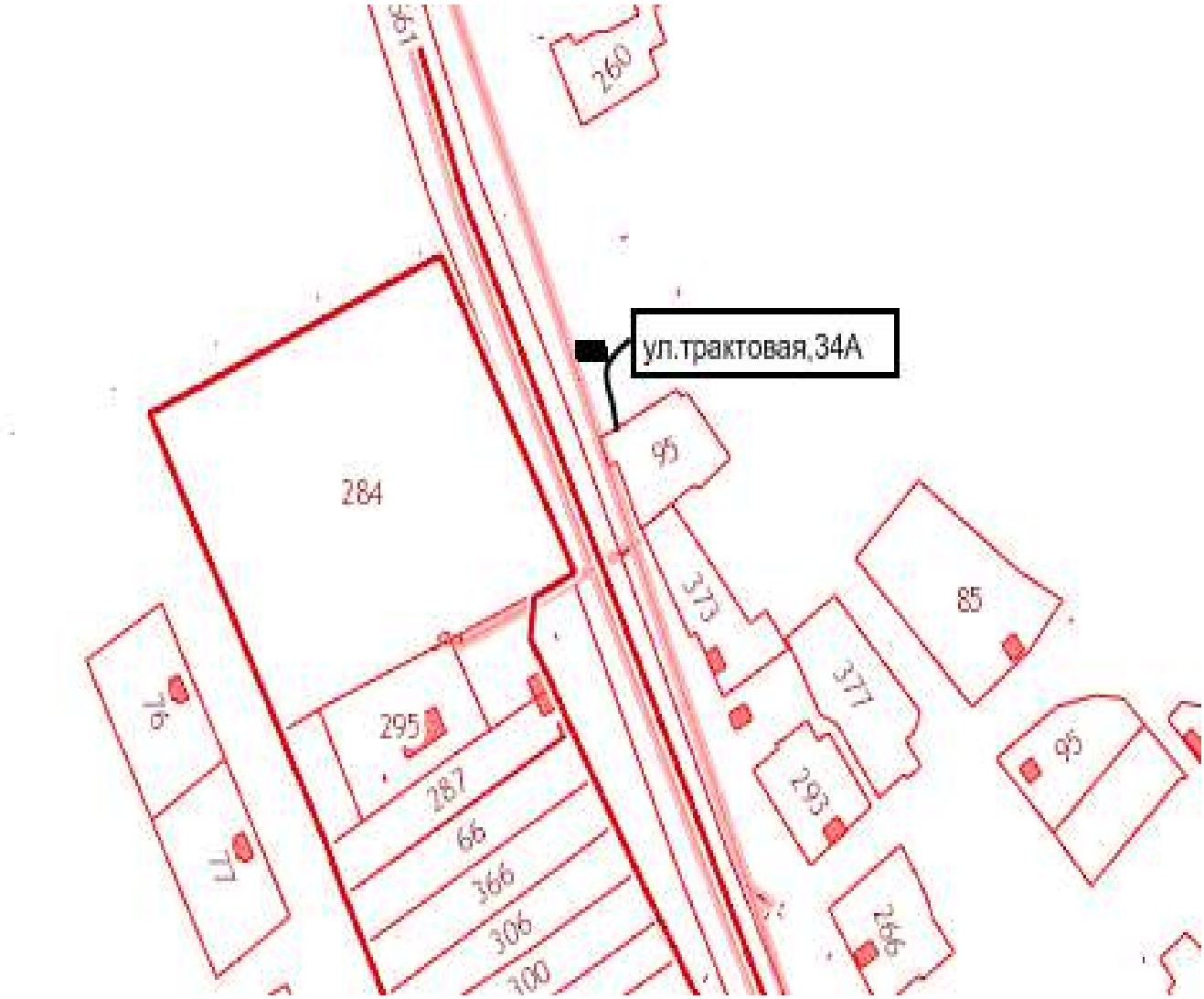

Масштаб 1:2000

1. Расстояние от жилой застройки до контейнерной площадки. Расположенной по адресу: с. Хадай, Трактовая, 34 А составляет 30 метров.

СХЕМА

Мест расположения контейнерных площадок по населенным пунктам МО «Курумчинский»

д. Наумовка

Масштаб 1:2000

1. Расстояние от жилой застройки до контейнерной площадки. Расположенной по адресу: д. Наумовка, Трактовая, 13 А составляет 45 метров.
2. Расстояние от жилой застройки до контейнерной площадки. Расположенной по адресу: д. Наумовка, Трактовая, 8 А составляет 40 метров.
3. Расстояние от жилой застройки до контейнерной площадки. Расположенной по адресу: д. Наумовка, Центральная, 8 А составляет 30 метров.

СХЕМА

Мест расположения контейнерных площадок по населенным пунктам МО «Курумчинский»

С. Хадай

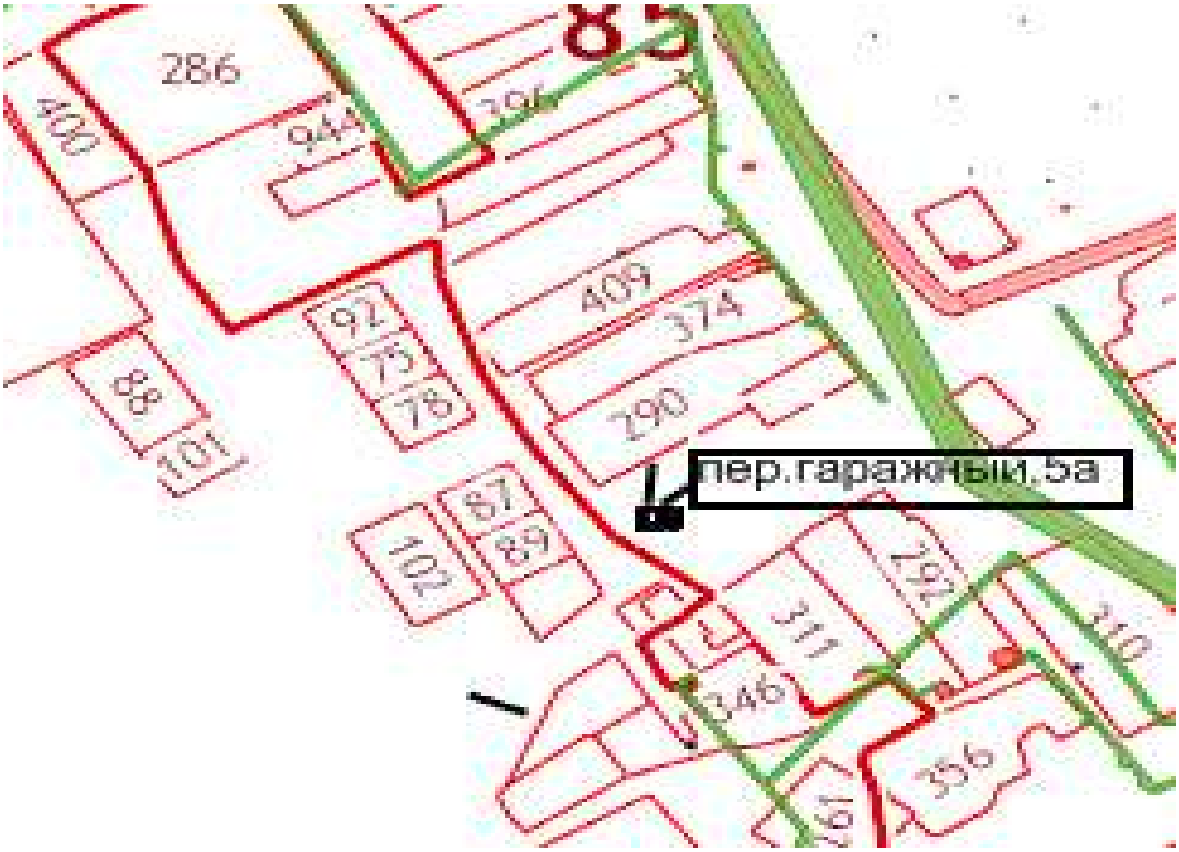

Масштаб 1:2000

Расстояние от жилой застройки до контейнерной площадки. Расположенной по адресу: с. Хадай, пер. Гаражный, 5А составляет 25 метров

СХЕМА

Мест расположения контейнерных площадок по населенным пунктам МО «Курумчинский»

Д. Хандабай

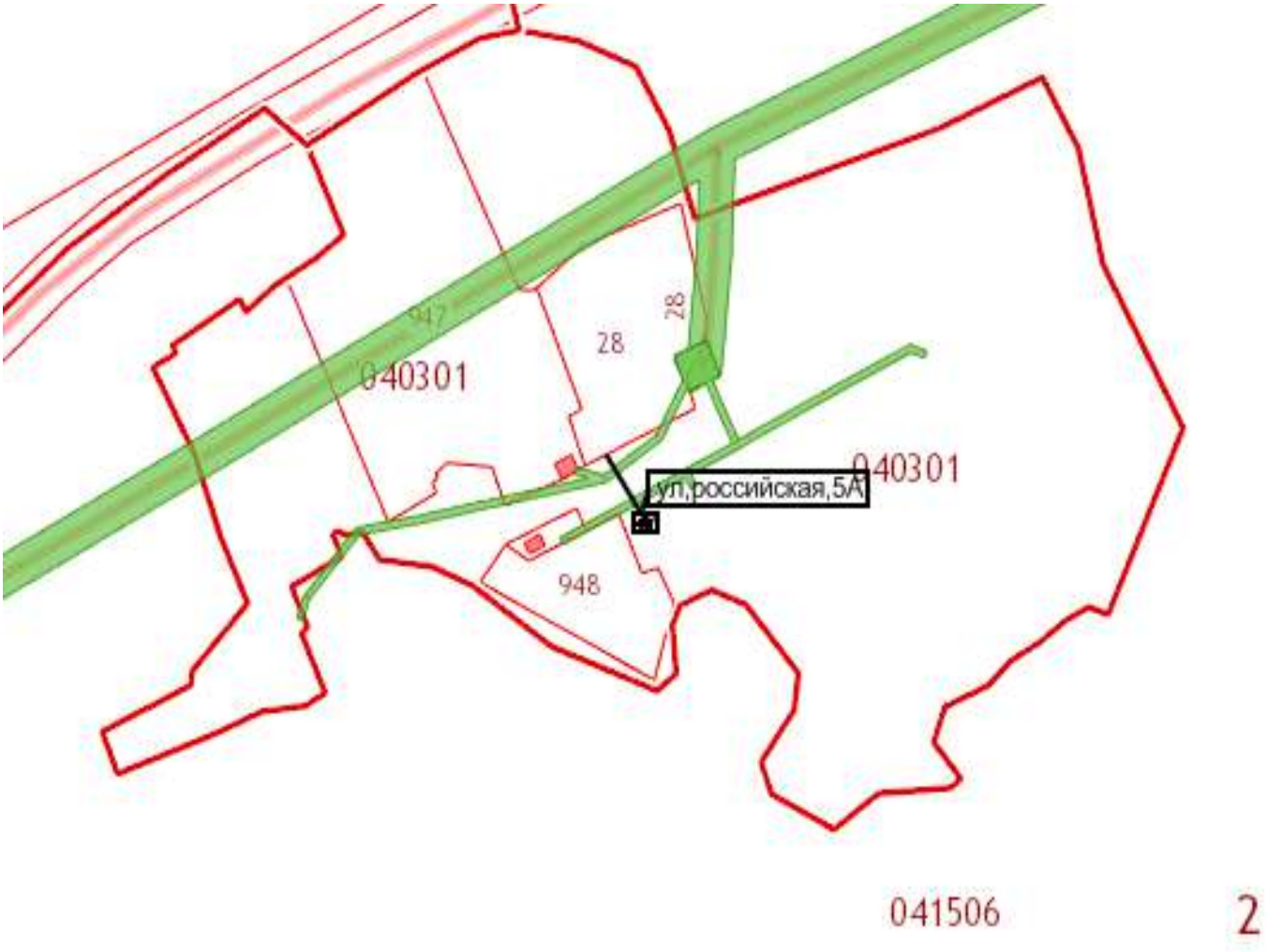

Масштаб 1:2000

Расстояние от жилой застройки до контейнерной площадки. Расположенной по адресу: д. Хандабай, ул. Российская, 5А составляет 25 метров

Реестр мест накопления контейнерных площадок

на территории муниципального образования «Хогот»

№	Адрес места нахождения	Количество контейнеров
1	**с. Хогот, ул. Трактовая, 19 А**	**3**
2	**с. Хогот, ул. Трактовая, 26 Б**	**3**
3	**с. Хогот, ул. Трактовая, 48**	**3**
4	**с. Хогот, ул. Трактовая, 58**	**3**
5	**с. Хогот, ул. Трактовая, 107**	**3**
6	**с. Хогот, ул. Набережная, 41**	**3**
7	**с. Хогот, ул. Набережная, 7**	**3**
8	**с. Хогот, ул. Полевая, 9 - 2**	**3**
9	**с. Хогот, ул. Полевая, 27**	**3**
10	**с. Хогот, ул. Новостройка, 13**	**5**
11	**с. Хогот, ул. Борсоева, 3 - 1**	**3**
12	**с. Хогот, ул. Индивидуальная, 11**	**3**
13	**д. Старый Хогот, ул. Трактовая, 6**	**3**
14	**д. Старый Хогот, ул. Заречная, 53**	**3**
15	**д. Духовщина, ул. Лесная, 18**	**3**
16	**д. Хандагай, ул. Трактовая, 4**	**3**
17	**д. Хандагай, ул. Трактовая, 10**	**3**
18	**д. Шутхалун, ул. Трактовая, 53**	**3**
19	**д. Шутхалун, ул. Трактовая, 11 А**	**3**
20	**д.Кайзеран, ул. Таежная, 5**	**3**
21	**д.Кайзеран, ул. Клубная, 8**	**3**
22	**д. Хотогор, ул. Лесная, 4**	**3**
Итого:		**68**

СХЕМА

Мест расположения контейнерных площадок по населенным пунктам МО «Хогот»

с.Хогот

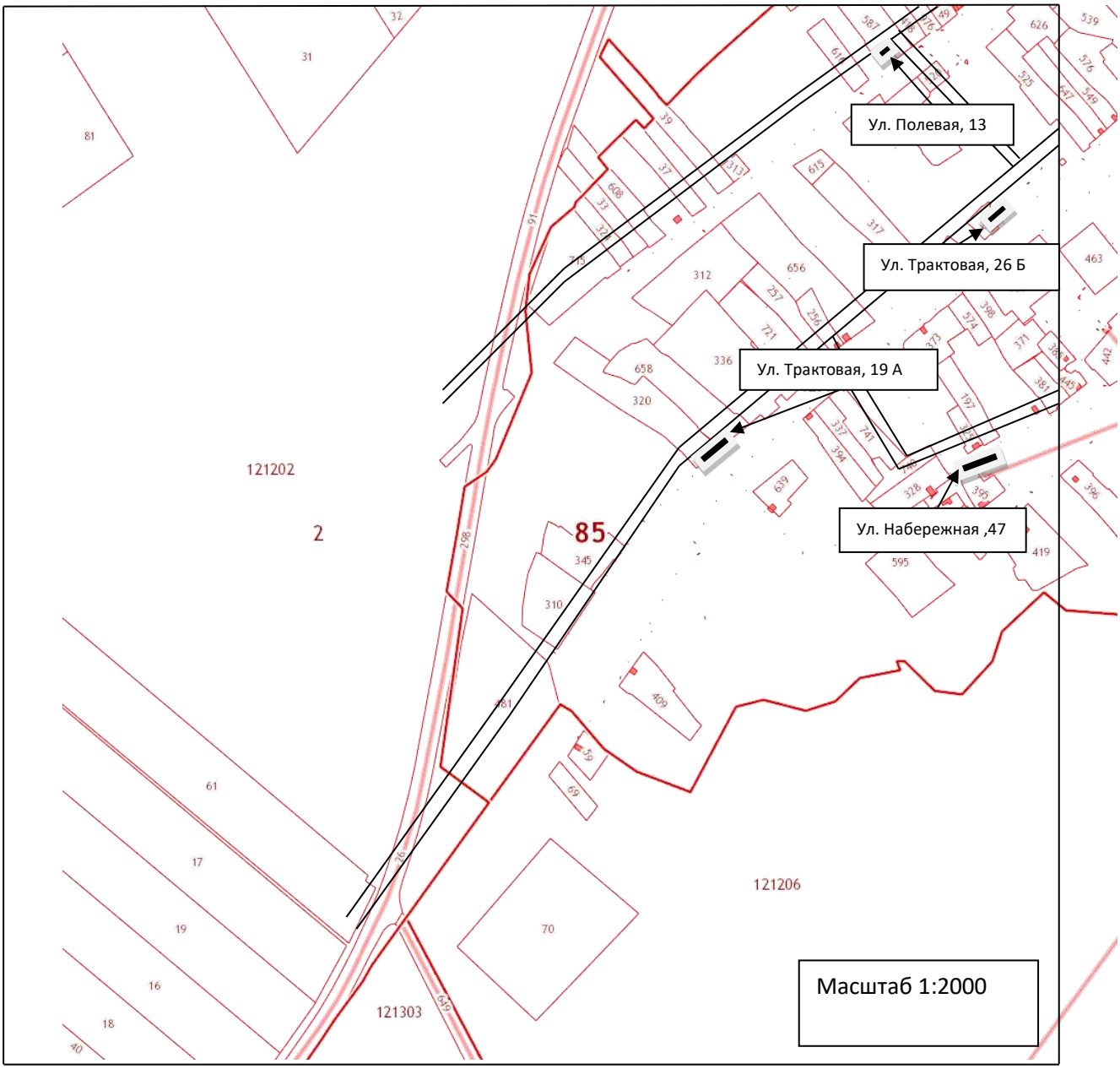

1. Расстояние от жилой застройки до контейнерной площадки, расположенной по адресу: с.Хогот, ул.Трактовая, 19 А составляет 33 метра;
2. Расстояние от жилой застройки до контейнерной площадки, расположенной по адресу: с.Хогот, ул.Трактовая, 26 Б составляет 30 метров;
3. Расстояние от жилой застройки до контейнерной площадки, расположенной по адресу: с.Хогот, ул.Набережная, 41 составляет 35 метров;
4. Расстояние от жилой застройки до контейнерной площадки, расположенной по адресу: с.Хогот, ул.Полевая, 13 составляет 32 метра;

СХЕМА

Мест расположения контейнерных площадок по населенным пунктам МО «Хогот»

с.Хогот

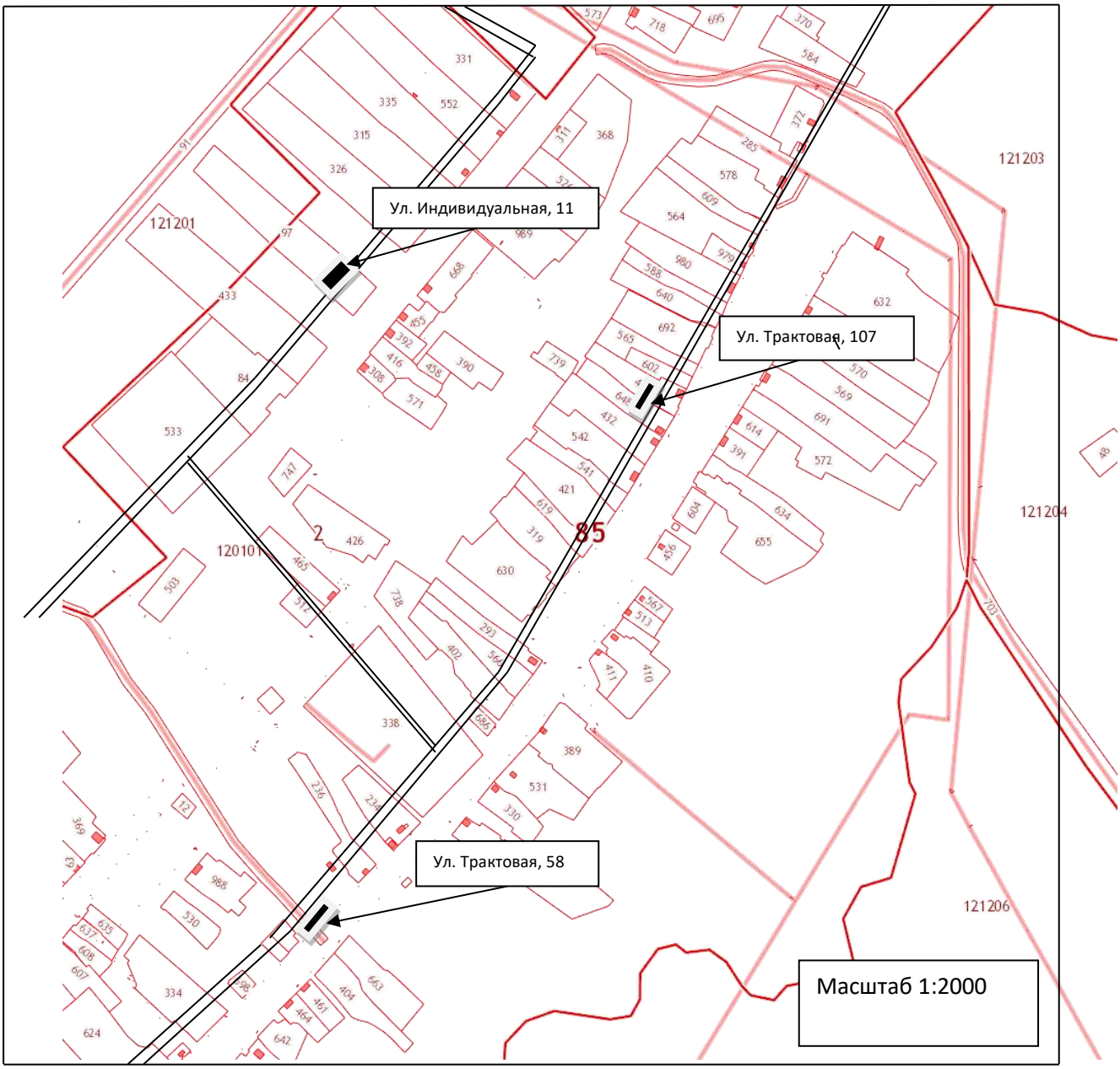

1. Расстояние от жилой застройки до контейнерной площадки, расположенной по адресу: с.Хогот, ул.Трактовая, 58 А составляет 40 метров;
2. Расстояние от жилой застройки до контейнерной площадки, расположенной по адресу: с.Хогот, ул.Трактовая, 107 составляет 30 метров;
3. Расстояние от жилой застройки до контейнерной площадки, расположенной по адресу: с.Хогот, ул.Индивидуальная, 11 составляет 25 метров;

СХЕМА

Мест расположения контейнерных площадок по населенным пунктам МО «Хогот»

с.Хогот

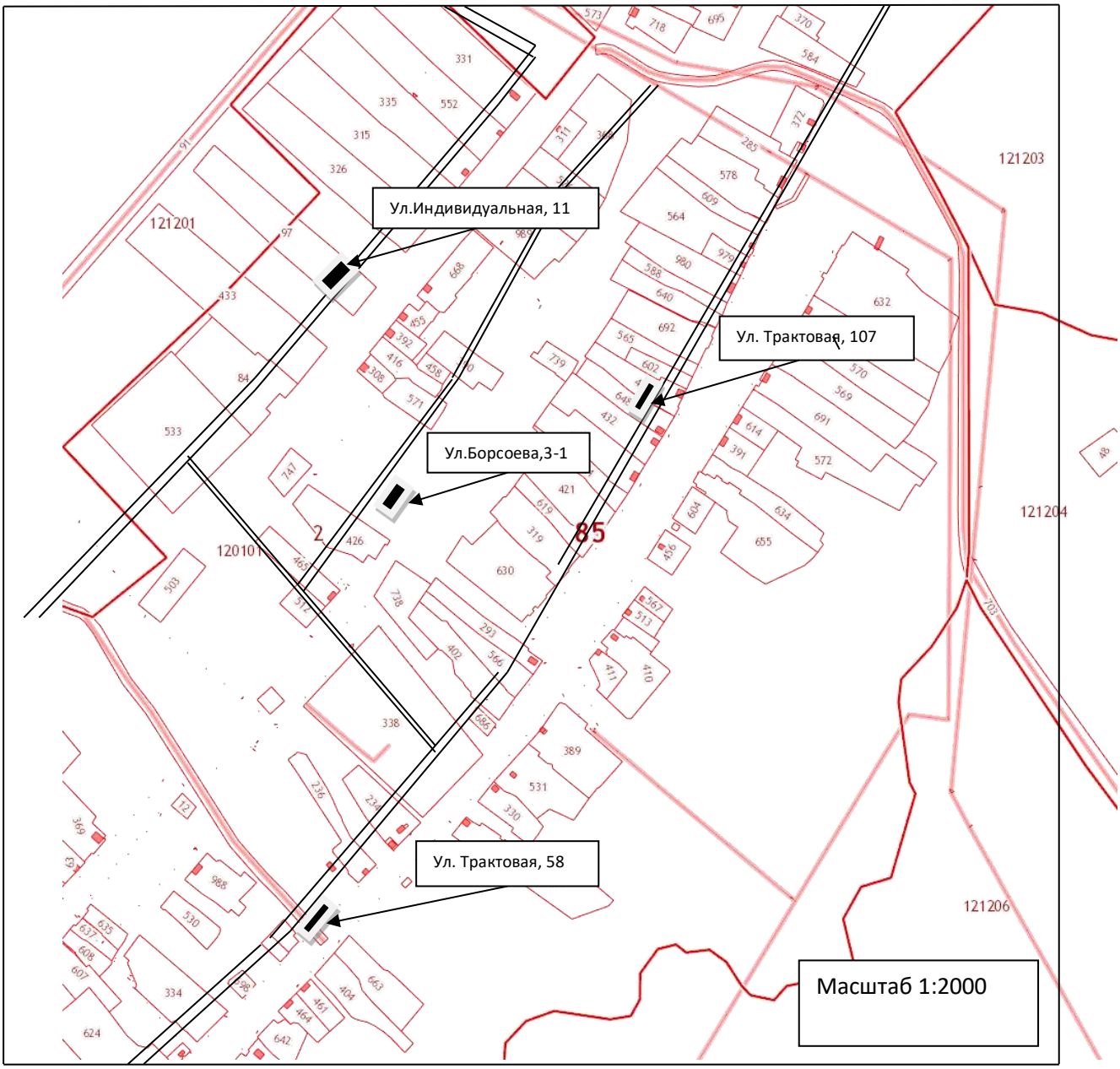

1. Расстояние от жилой застройки до контейнерной площадки, расположенной по адресу: с.Хогот, ул.Трактовая, 58 А составляет 40 метров;
2. Расстояние от жилой застройки до контейнерной площадки, расположенной по адресу: с.Хогот, ул.Трактовая, 107 составляет 30 метров;
3. Расстояние от жилой застройки до контейнерной площадки, расположенной по адресу: с.Хогот, ул.Индивидуальная, 11 составляет 25 метров;
4. Расстояние от жилой застройки до контейнерной площадки, расположенной по адресу: с.Хогот, ул.Борсоева, 3-1 составляет 25 метров;

СХЕМА

Мест расположения контейнерных площадок по населенным пунктам МО «Хогот»

с.Хогот

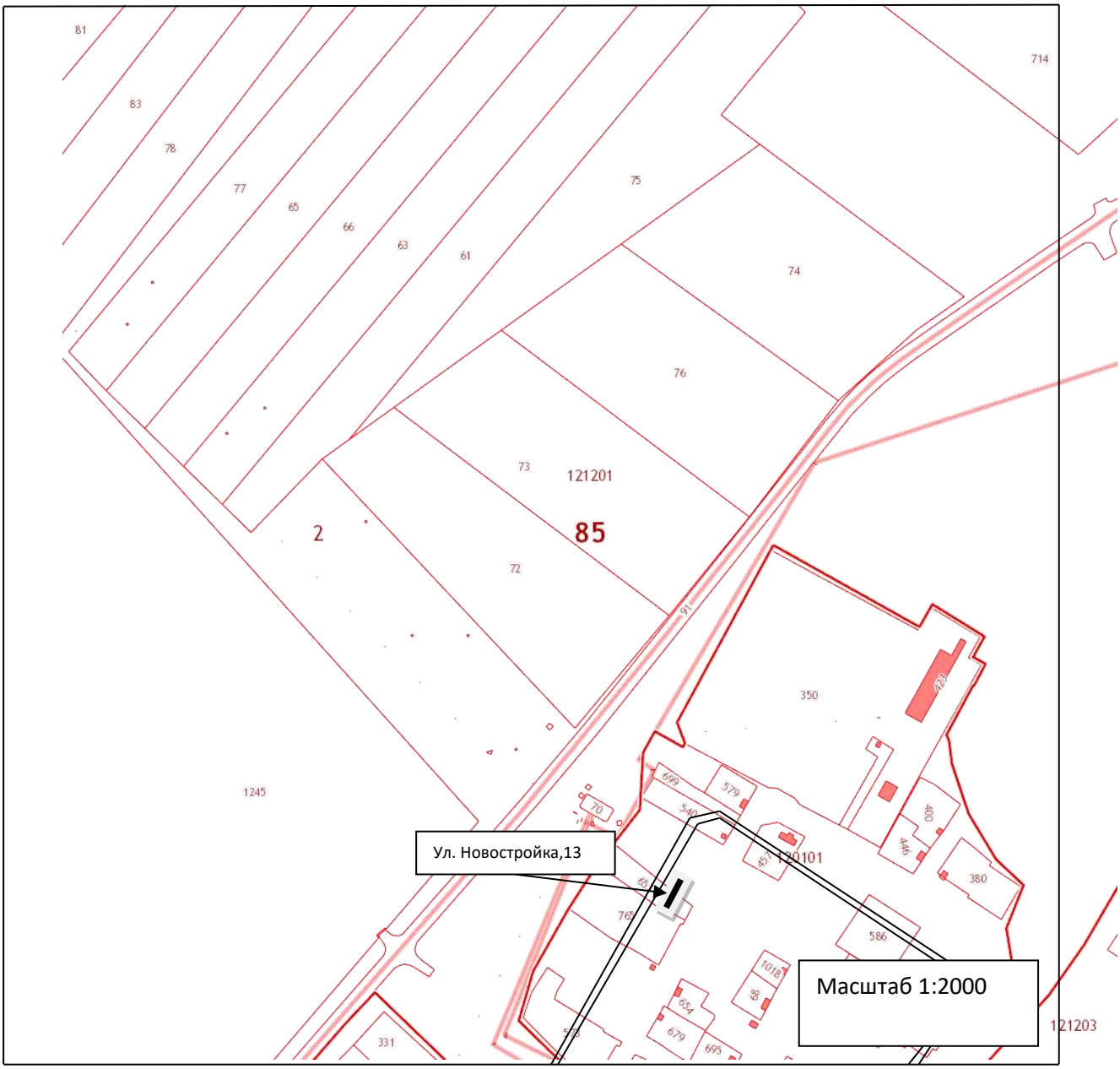

1. Расстояние от жилой застройки до контейнерной площадки, расположенной по адресу: с.Хогот, ул.Новростройка, 13 составляет 40 метров;

СХЕМА

Мест расположения контейнерных площадок по населенным пунктам МО «Хогот»

с.Хогот

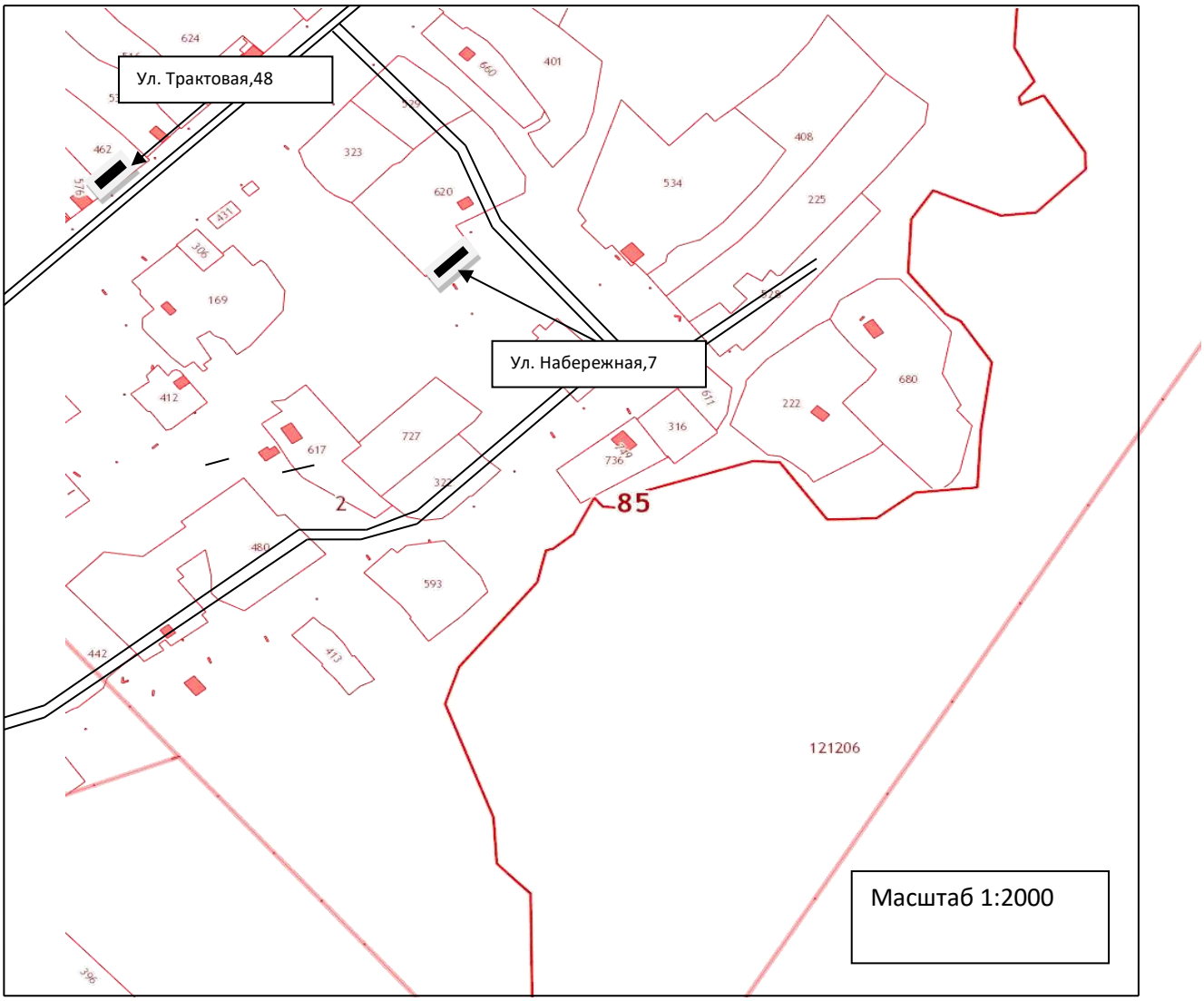

1. Расстояние от жилой застройки до контейнерной площадки, расположенной по адресу: с.Хогот, ул.Трактовая, 48 составляет 40 метров;
2. Расстояние от жилой застройки до контейнерной площадки, расположенной по адресу: с.Хогот, ул.Набережная, 7 составляет 35 метров;

СХЕМА

Мест расположения контейнерных площадок по населенным пунктам МО «Хогот»

д.Старый Хогот

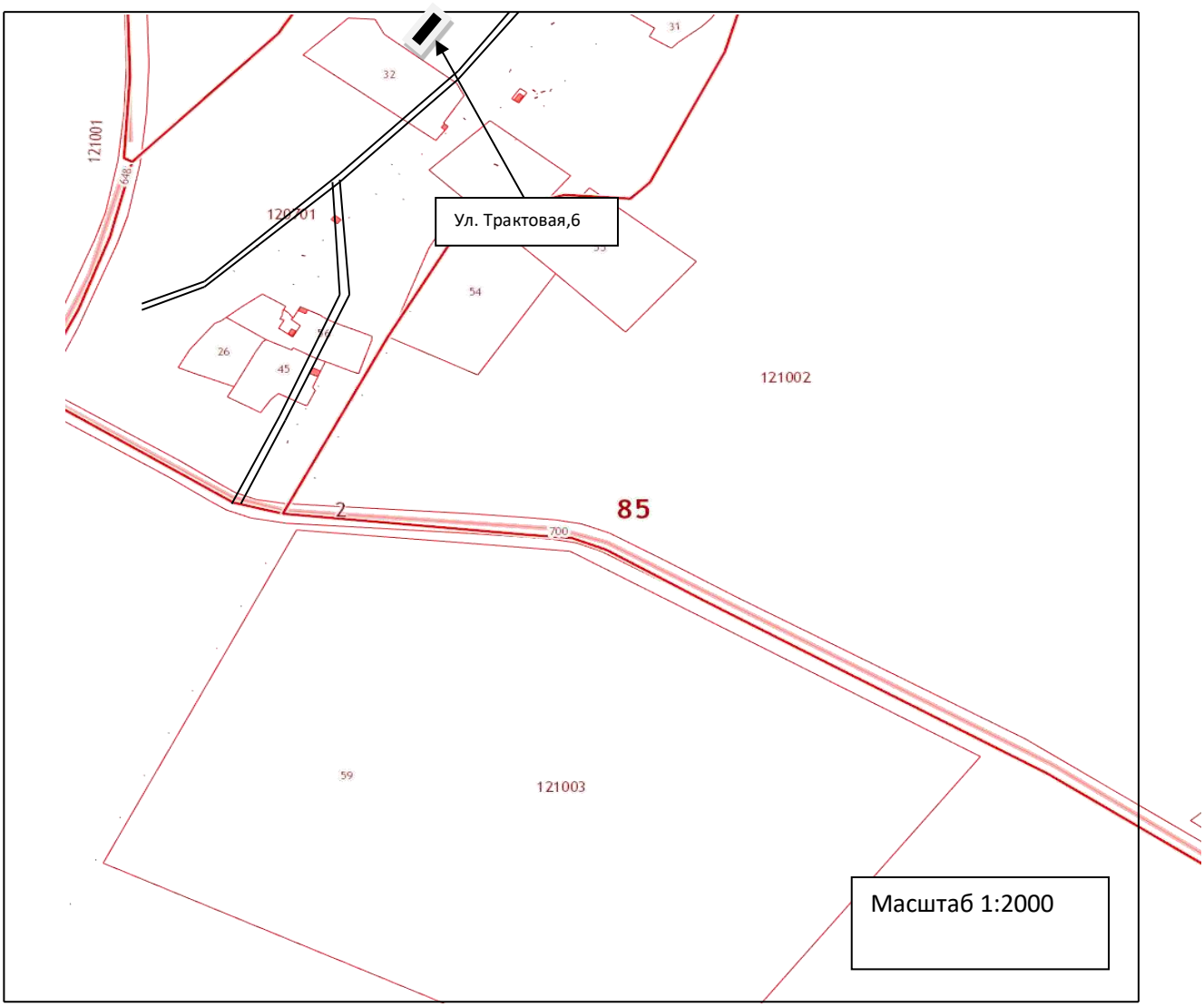

1. Расстояние от жилой застройки до контейнерной площадки, расположенной по адресу: д.Старый Хогот, ул.Трактовая, 6 составляет 54 метра;

СХЕМА

Мест расположения контейнерных площадок по населенным пунктам МО «Хогот»

д.Старый Хогот

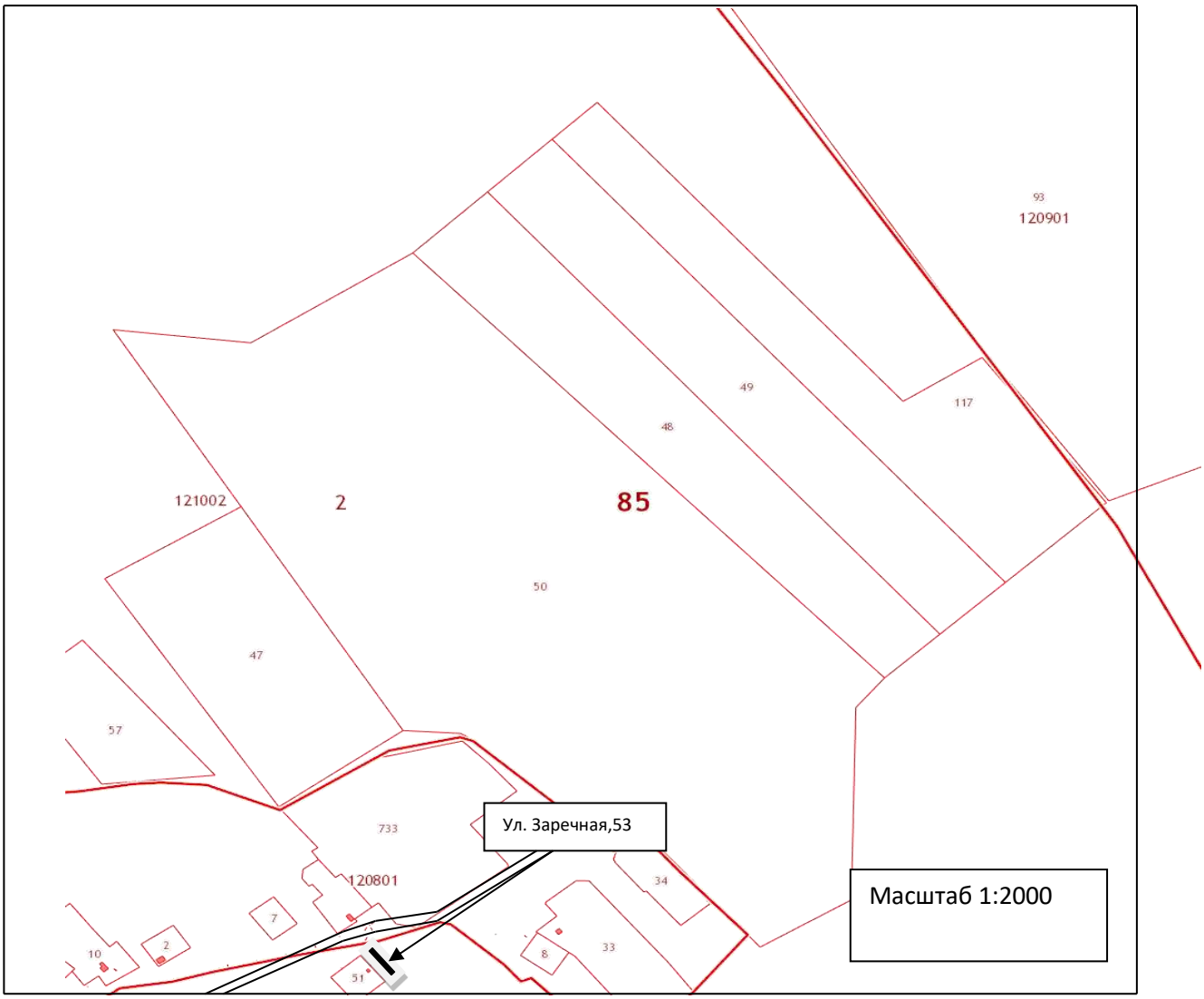

1. Расстояние от жилой застройки до контейнерной площадки, расположенной по адресу: д. Старый Хогот, ул.Заречная, 53 составляет 29 метров;

СХЕМА

Мест расположения контейнерных площадок по населенным пунктам МО «Хогот»

д.Духовщина

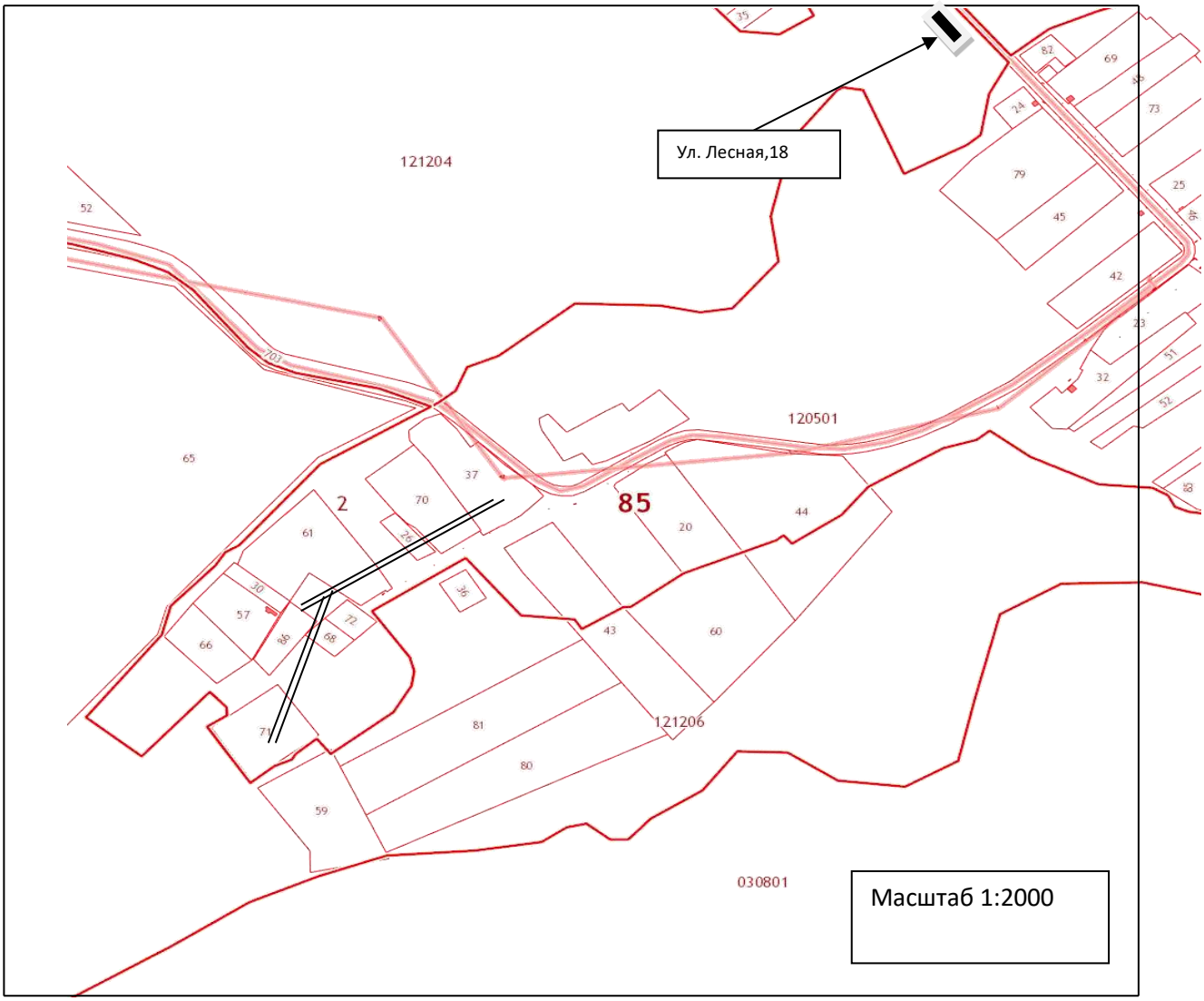

1. Расстояние от жилой застройки до контейнерной площадки, расположенной по адресу: д. Духовщина, ул.Лесная, 18 составляет 38 метров;

СХЕМА

Мест расположения контейнерных площадок по населенным пунктам МО «Хогот»

д.Хотогор

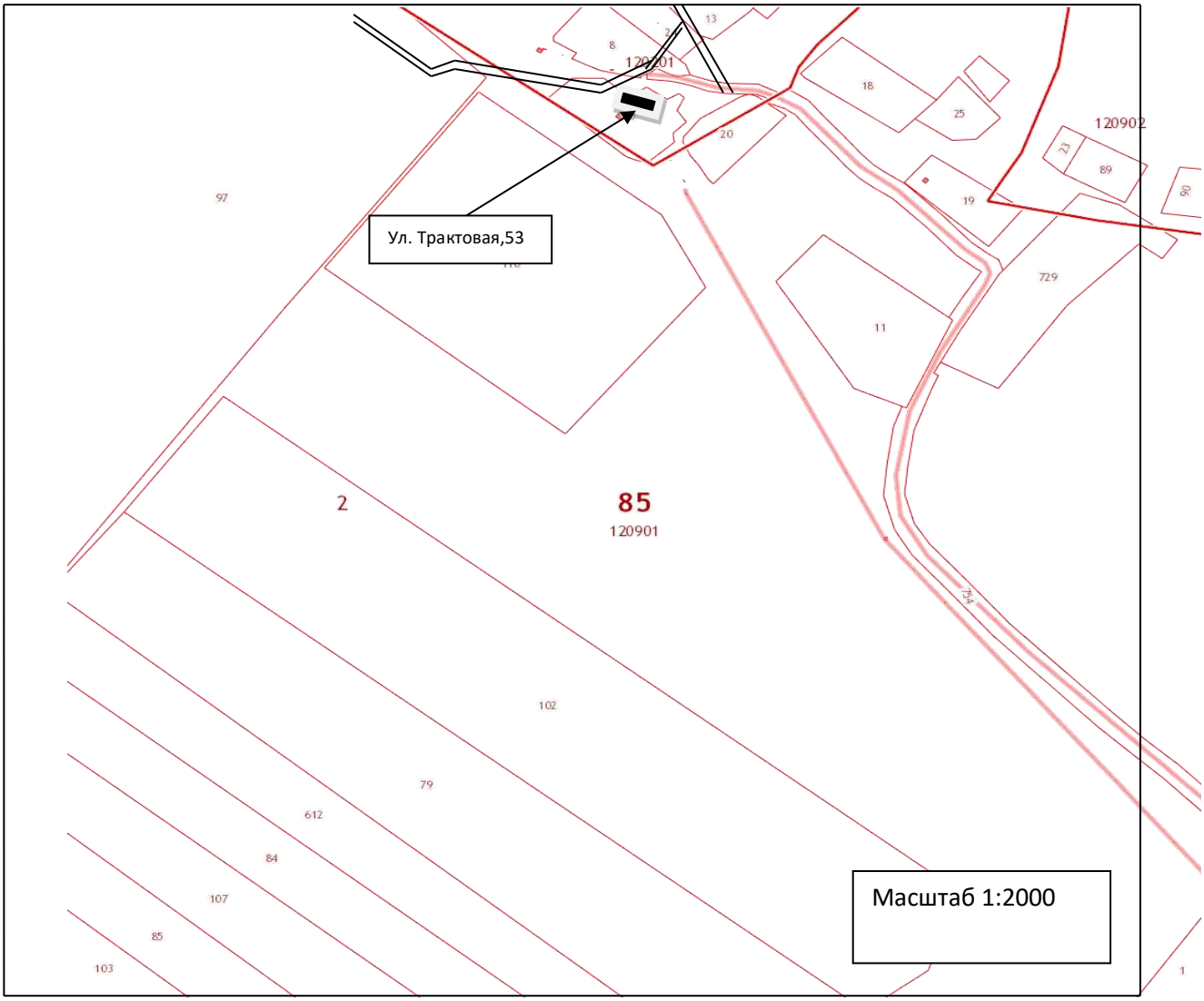

1. Расстояние от жилой застройки до контейнерной площадки, расположенной по адресу: д. Хотогор, ул.Лесная, 4 составляет 38 метров;

СХЕМА

Мест расположения контейнерных площадок по населенным пунктам МО «Хогот»

д. Шутхалун

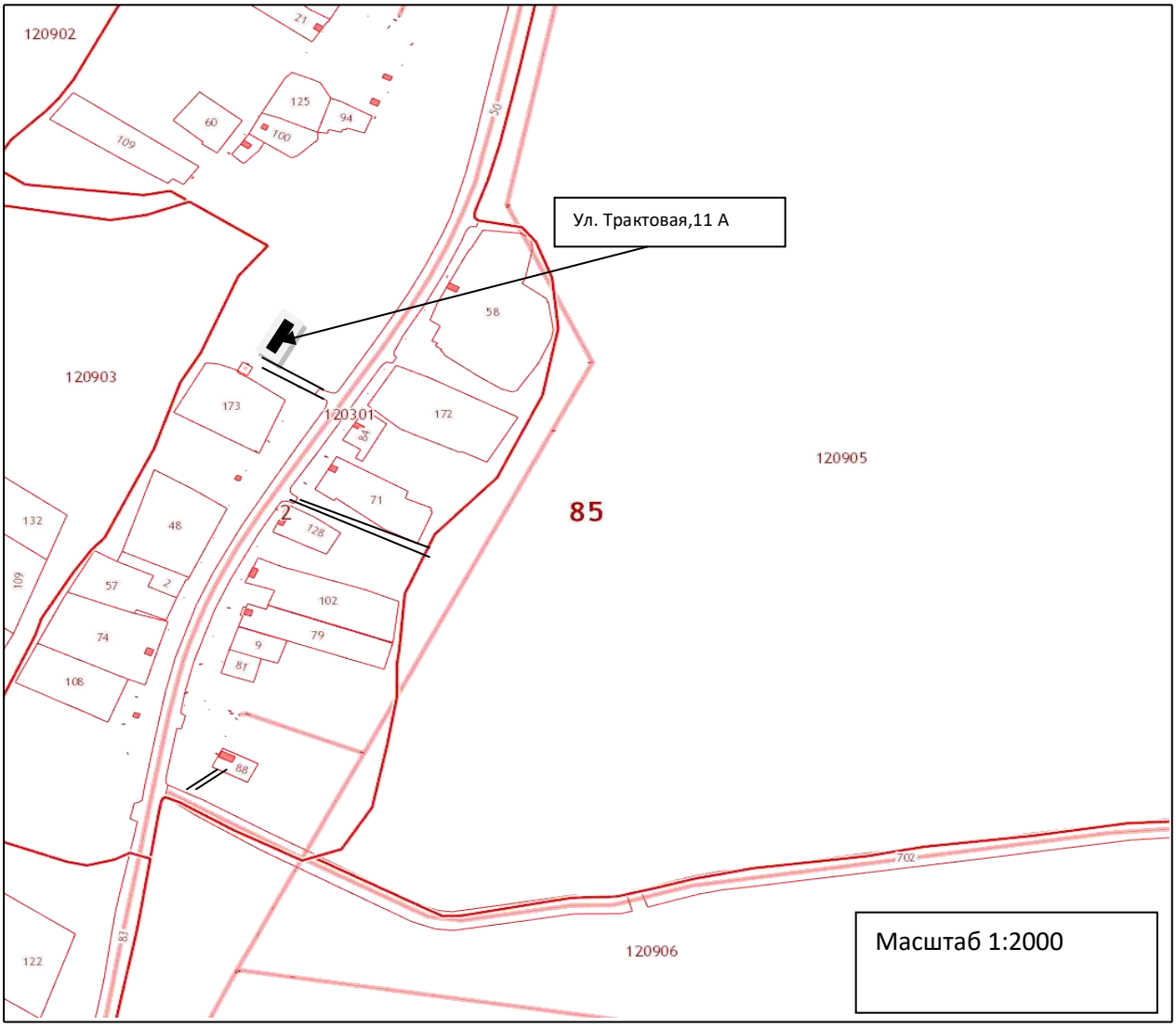

1. Расстояние от жилой застройки до контейнерной площадки, расположенной по адресу: д. Шутхалун, ул.Трактовая, 11 А составляет 68 метров;

СХЕМА

Мест расположения контейнерных площадок по населенным пунктам МО «Хогот»

д. Шутхалун

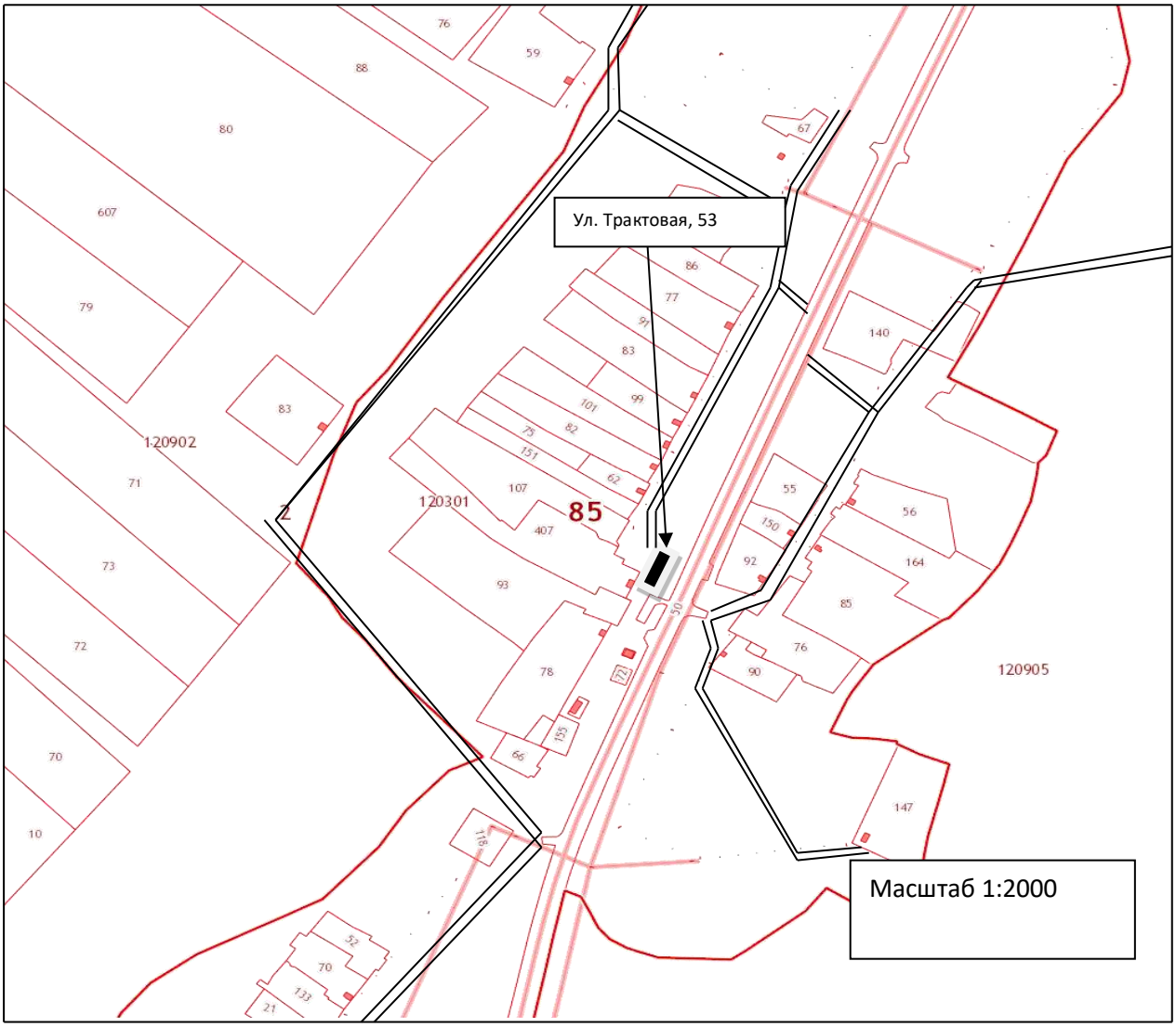

1. Расстояние от жилой застройки до контейнерной площадки, расположенной по адресу: д. Шутхалун, ул.Трактовая, 53 составляет 64 метра;

СХЕМА

Мест расположения контейнерных площадок по населенным пунктам МО «Хогот»

д. Кайзеран

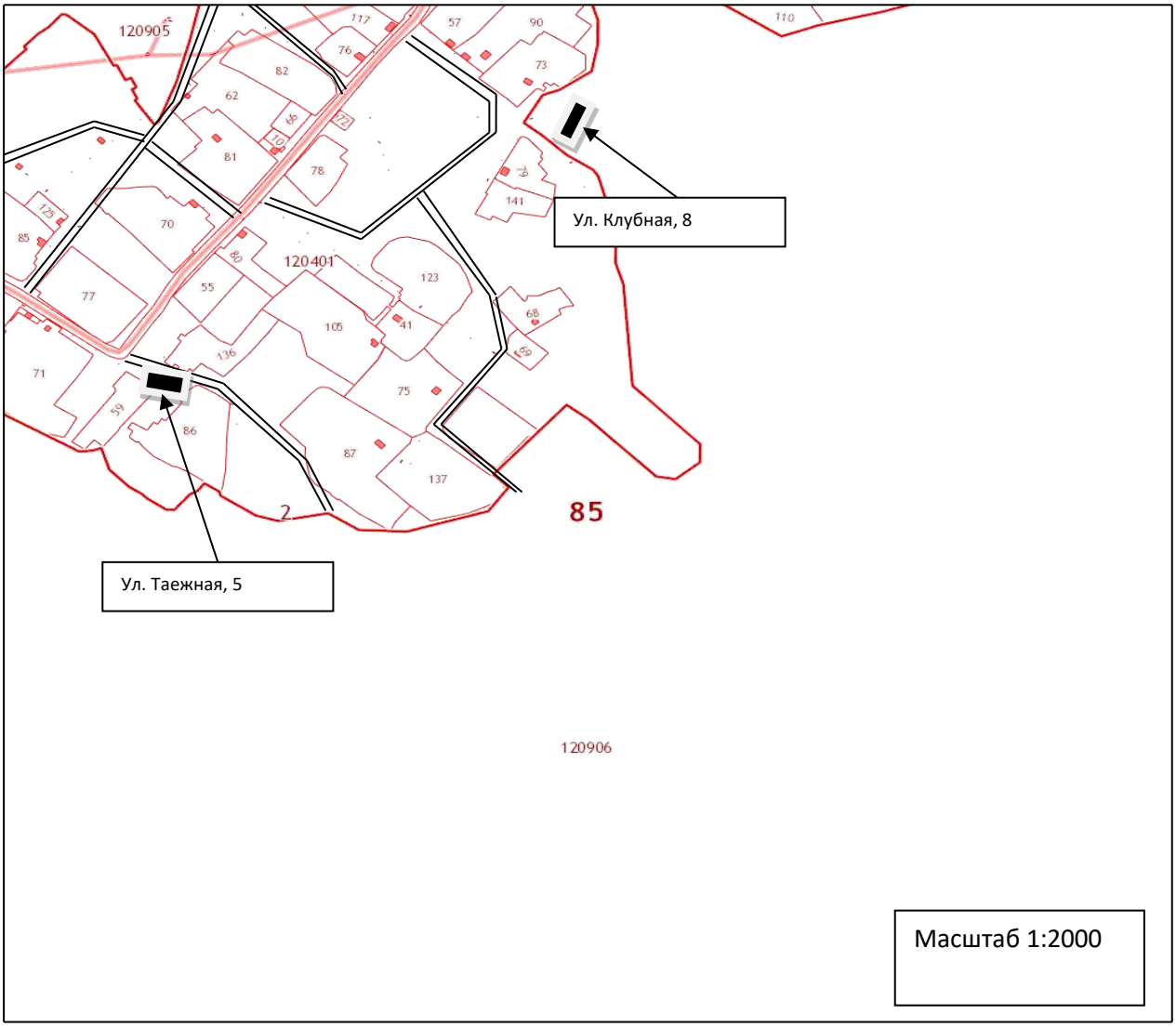

1. Расстояние от жилой застройки до контейнерной площадки, расположенной по адресу: д. Кайзеран, ул.Таежная, 5 составляет 22 метра;
2. Расстояние от жилой застройки до контейнерной площадки, расположенной по адресу: д. Кайзеран, ул.Клубная, 8 составляет 63 метра;

Реестр мест накопления контейнерных площадок

на территории муниципального образования «Половинка»

№	Адрес места нахождения	Количество контейнеров
1	**с. Половинка, ул. Молодежная**	**5**
2	**с. Половинка, ул. Фрунзе**	**5**
3	**с. Половинка, пер. Клубный**	**3**
4	**с. Половинка, ул. Микрорайон**	**3**
5	**с. Половинка, ул. Северная**	**3**
6	**с. Половинка, ул.Южная**	**5**
7	**с. Половинка, ул.Трактовая**	**3**
8	**с. Половинка, пер.Колодезный**	**3**
9	**с. Половинка, ул. Лесная**	**3**
10	**Д.Маяк, ул. Лесная**	**3**
11	**Д.Шаманка, ул.Колхозная**	**5**
12	**Д.Шаманка, ул. Бурлова**	**5**
13	**Д.Улан, ул.Подгорная**	**5**
Итого:		**52**

СХЕМА

мест размещения контейнерных площадок по населенным пунктам МО «Половинка» Д.Улан

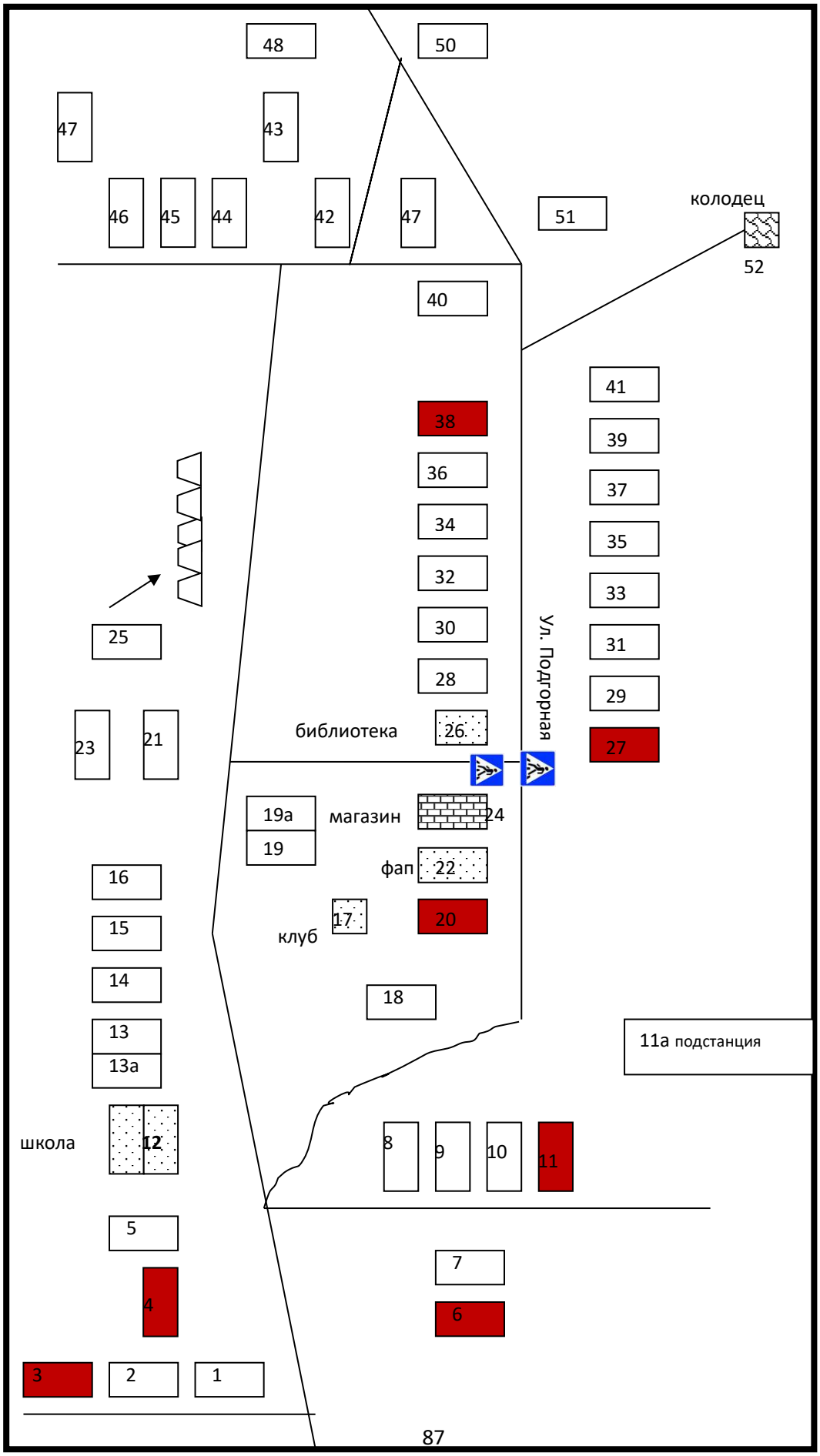

Село Половинка

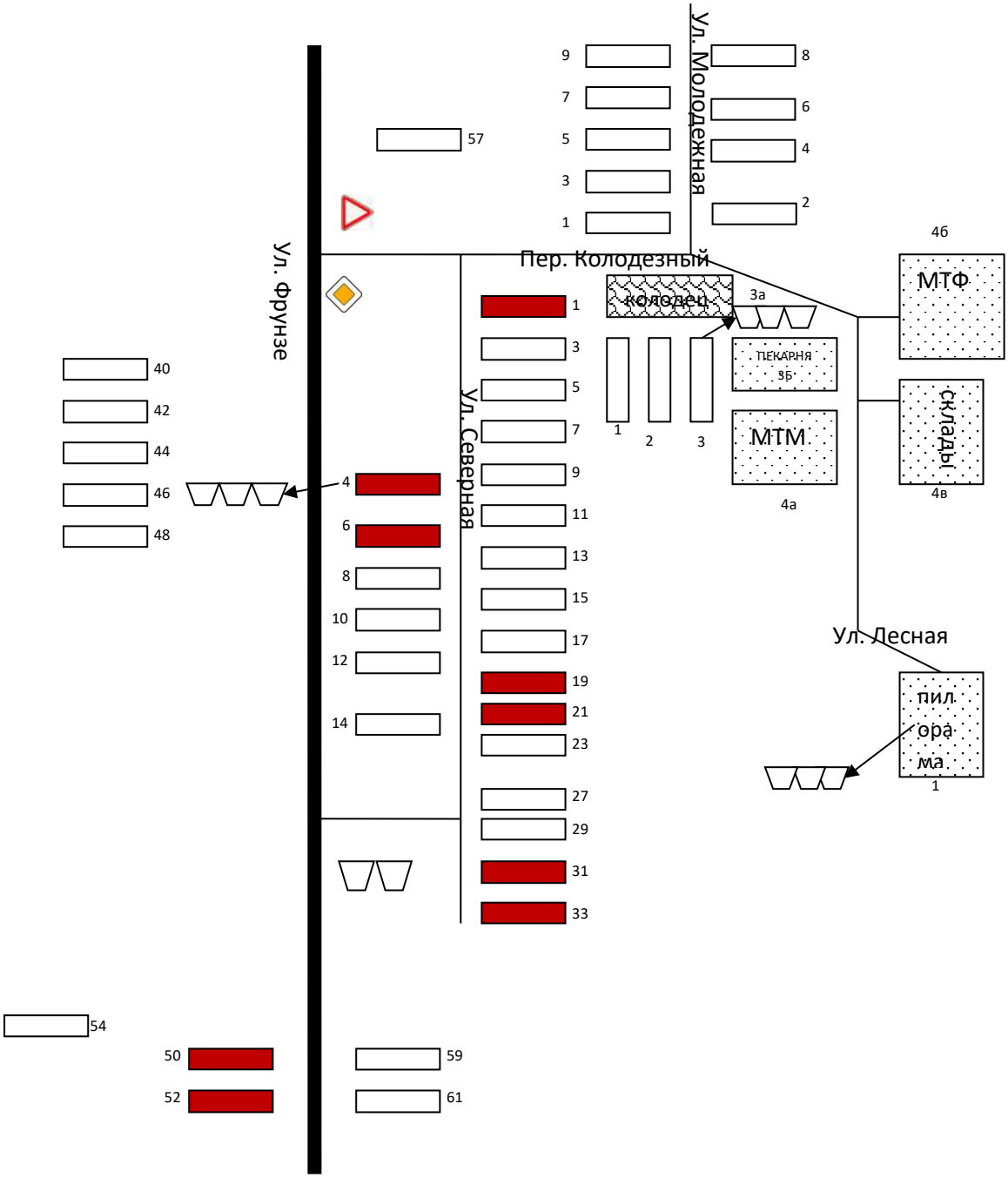
Ул. Молодежная
Ул. Фрунзе
Ул. Северная
Пер. Колодезный
Ул. Лесная
колодец
ПЕКАРНЯ
3б
МТМ
МТФ
склады
пил
ора
ма
4а
4б
4в
3а
1
2
3
9
7
5
3
1
8
6
4
2
57
40
42
44
46
48
4
6
8
10
12
14
1
3
5
7
9
11
13
15
17
19
21
23
27
29
31
33
54
50
52
59
61

СХЕМА

мест размещения контейнерных площадок по населенным пунктам МО «Половинка»

Д. Маяк

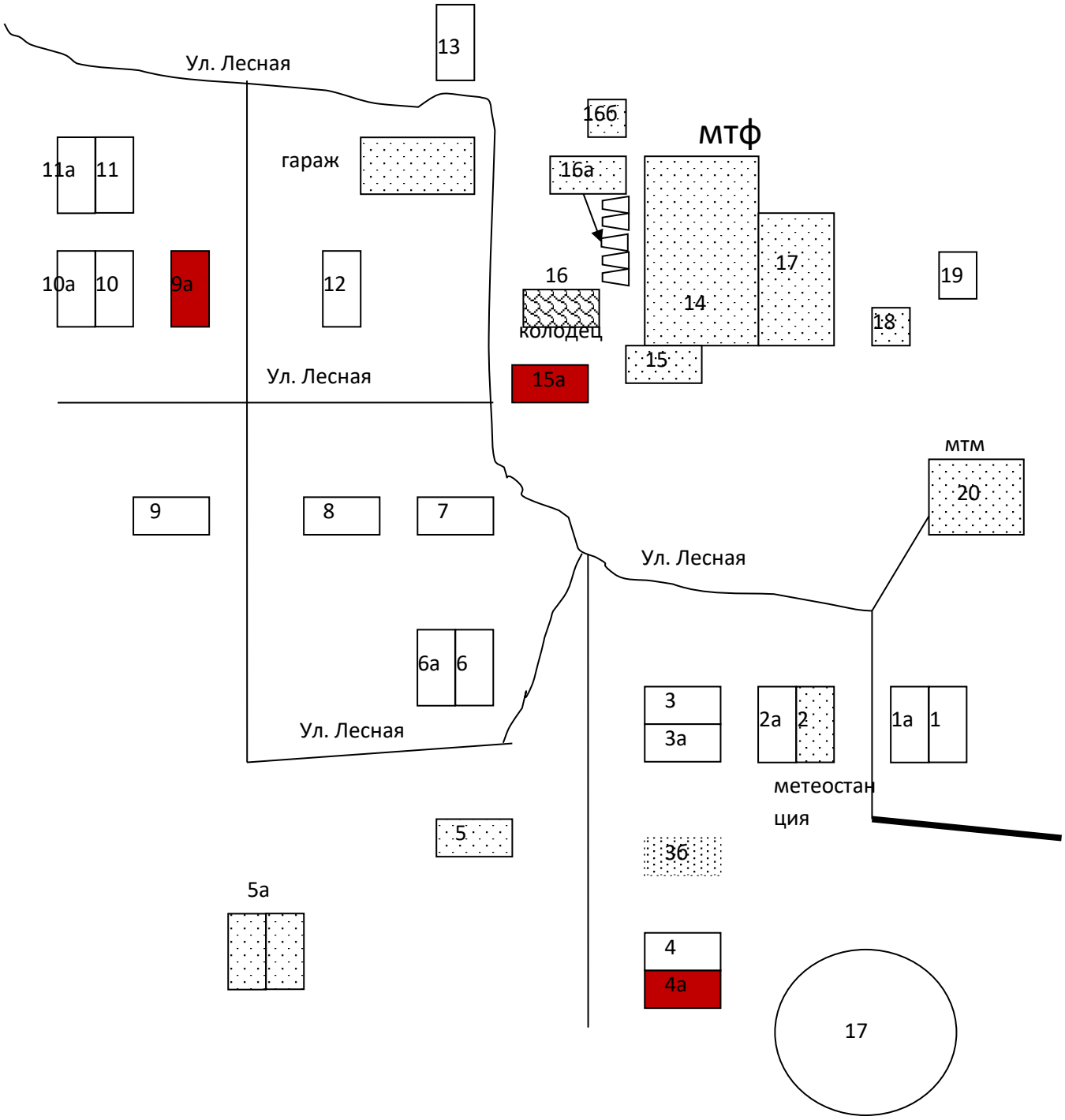

д.Шаманка

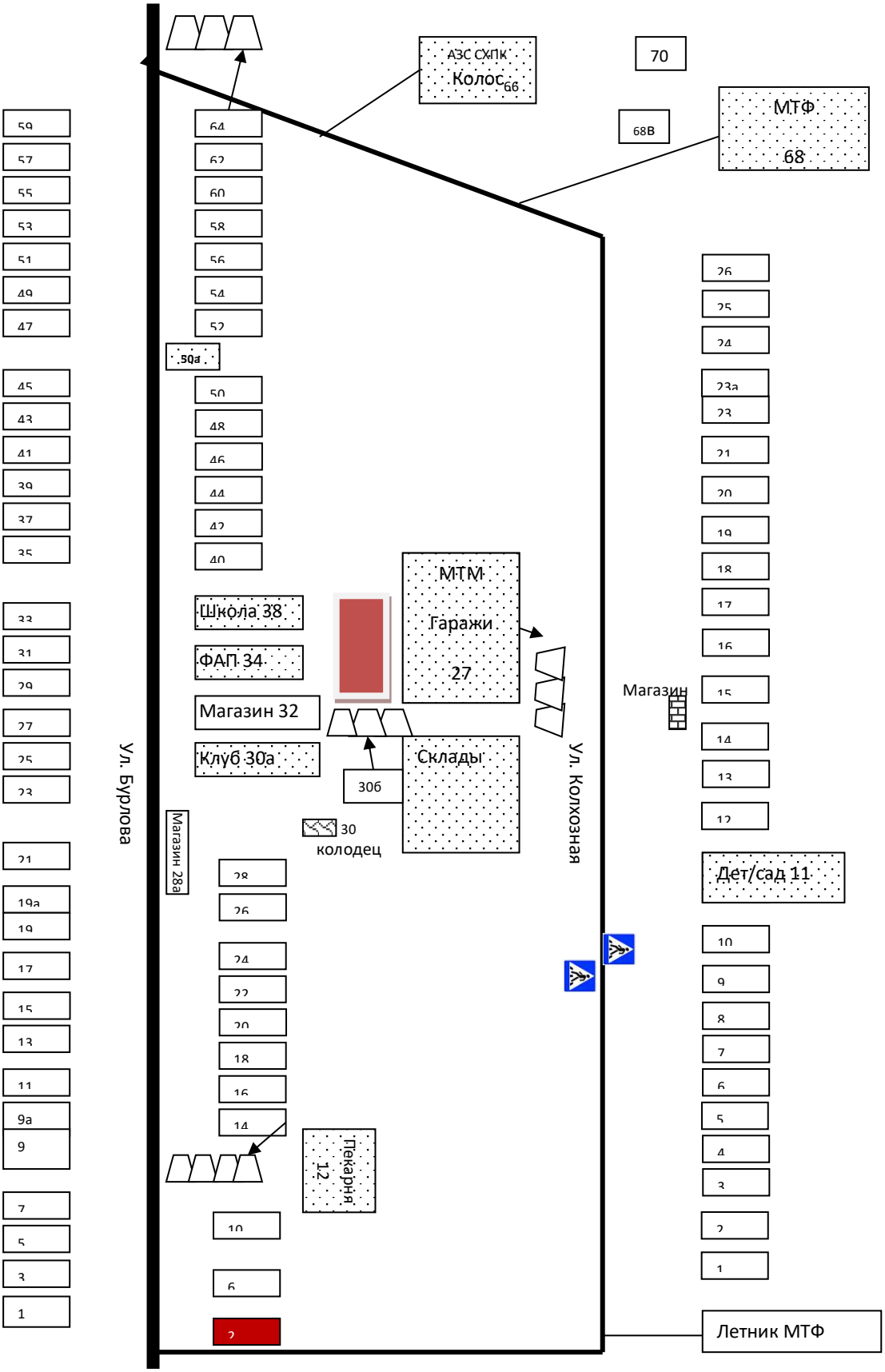
АЗС СХПК
Колос
66
70
68В
МТФ
68
Школа 38
ФАП 34
Магазин 32
Клуб 30а
МТМ
Гаражи
27
Склады
30б
30
колодец
Магазин 28а
Пекарня
12
Магазин
Дет/сад 11
Летник МТФ
Ул. Бурлова
Ул. Колхозная

СХЕМА

мест размещения контейнерных площадок по населенным пунктам МО «Половинка»

с. Половинка, ул.Трактовая

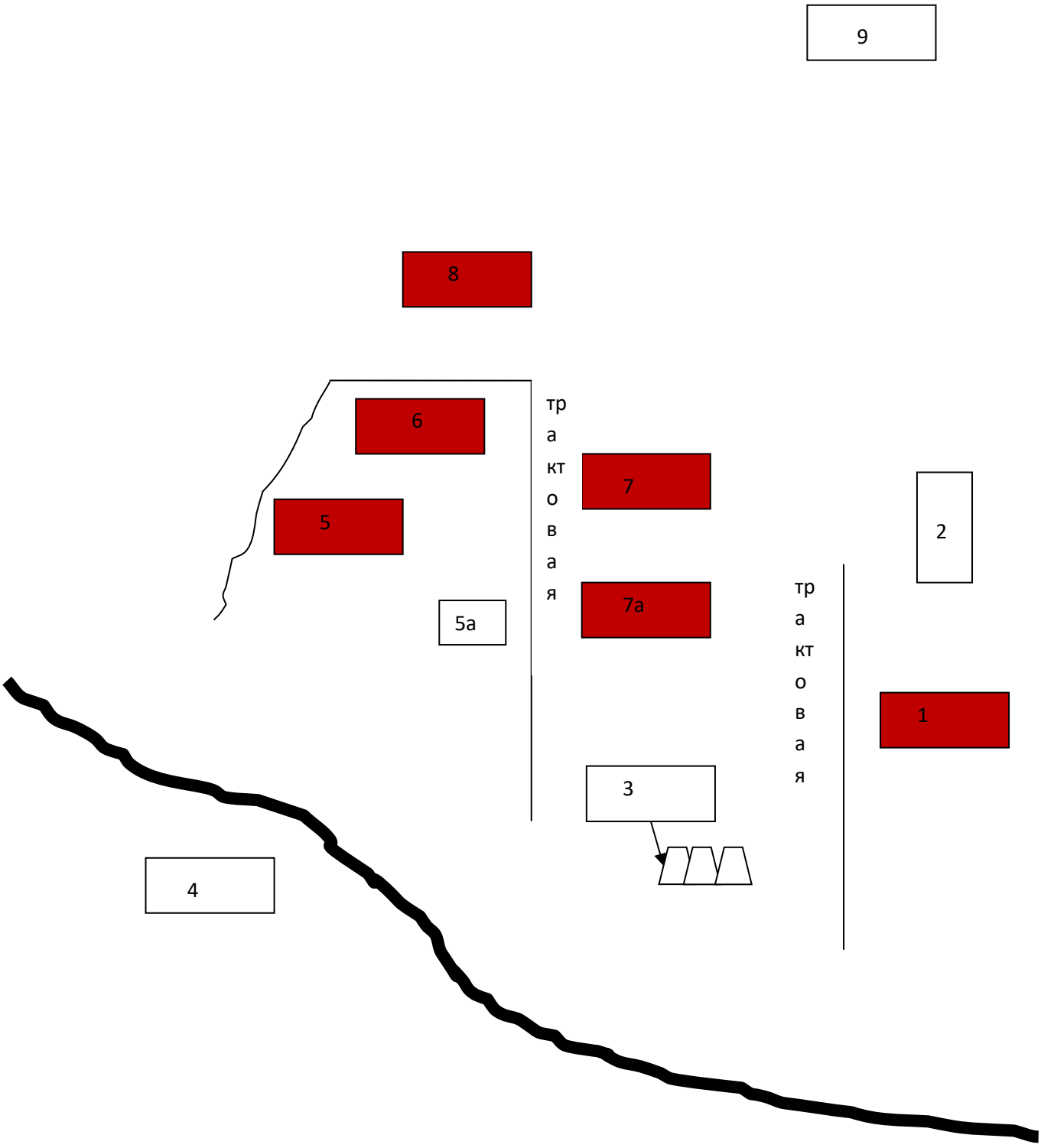

Реестр мест накопления контейнерных площадок на территории муниципального образования «Васильевск»

№	Адрес места нахождения	Количество контейнеров
1	д. Толстовка, ул. Трактовая, 2	5
2	с. Васильевка, ул. Центральная, 12А	3
3	с. Васильевка, ул. Центральная, 44А	3
4	с. Васильевка, ул. Перевалова, 42А	3
5	с. Васильевка, ул. Молодёжная, 10А	3
6	д. Лидинская, ул. Луговая, 10А	5
7	д. Харагун, ул. Трактовая, 35А	3
8	д. Харагун, ул. Заречная, 2А	3
Итого:		28

Схема мест расположения контейнерных площадок по населенным пунктам МО «Васильевск»

С. Васильевка

Д. Лидинская


д. Лидинская
ЖУ
ЖУ
ЖУ
ЖУ
ЖУ
ЖУ
ЖУ
ОД
10А
ул. Луговая
ул. Солнечная
РС
ОК
ОЗ

Д. Харагун



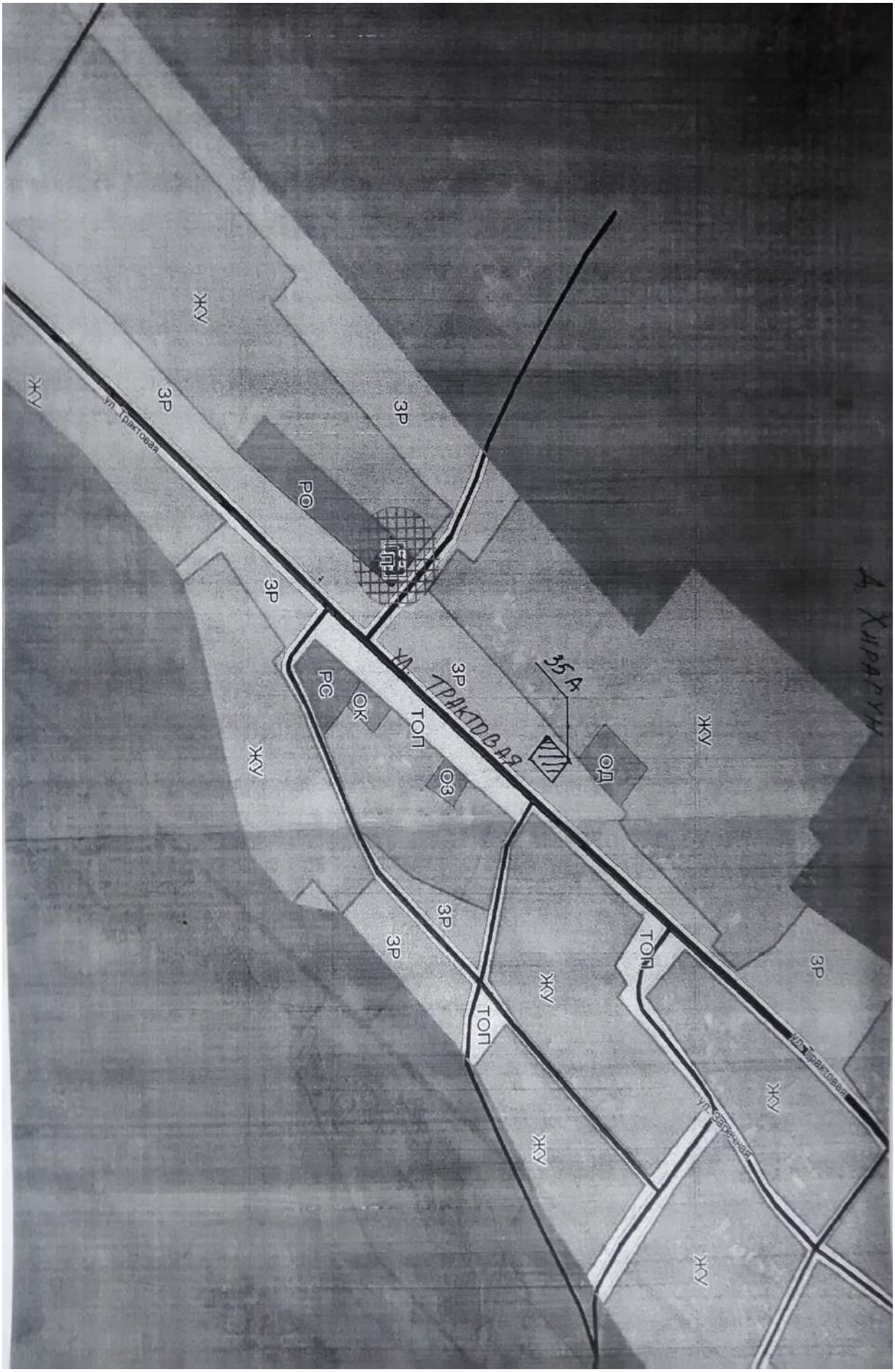
ЖУ
ЖУ
ЗР
ЗР
ул. Трактовая
РО
ЗР
ЗР
ул. Трактовая
35А
РС
ОК
ТОП
ОЗ
ОД
ЖУ
ЖУ
ЗР
ЗР
ТОП
ЖУ
ТОП
ЗР
ул. Трактовая
ул. Заречная
ЖУ
ЖУ
ЖУ
Д. Хирагун

Д. Толстовка

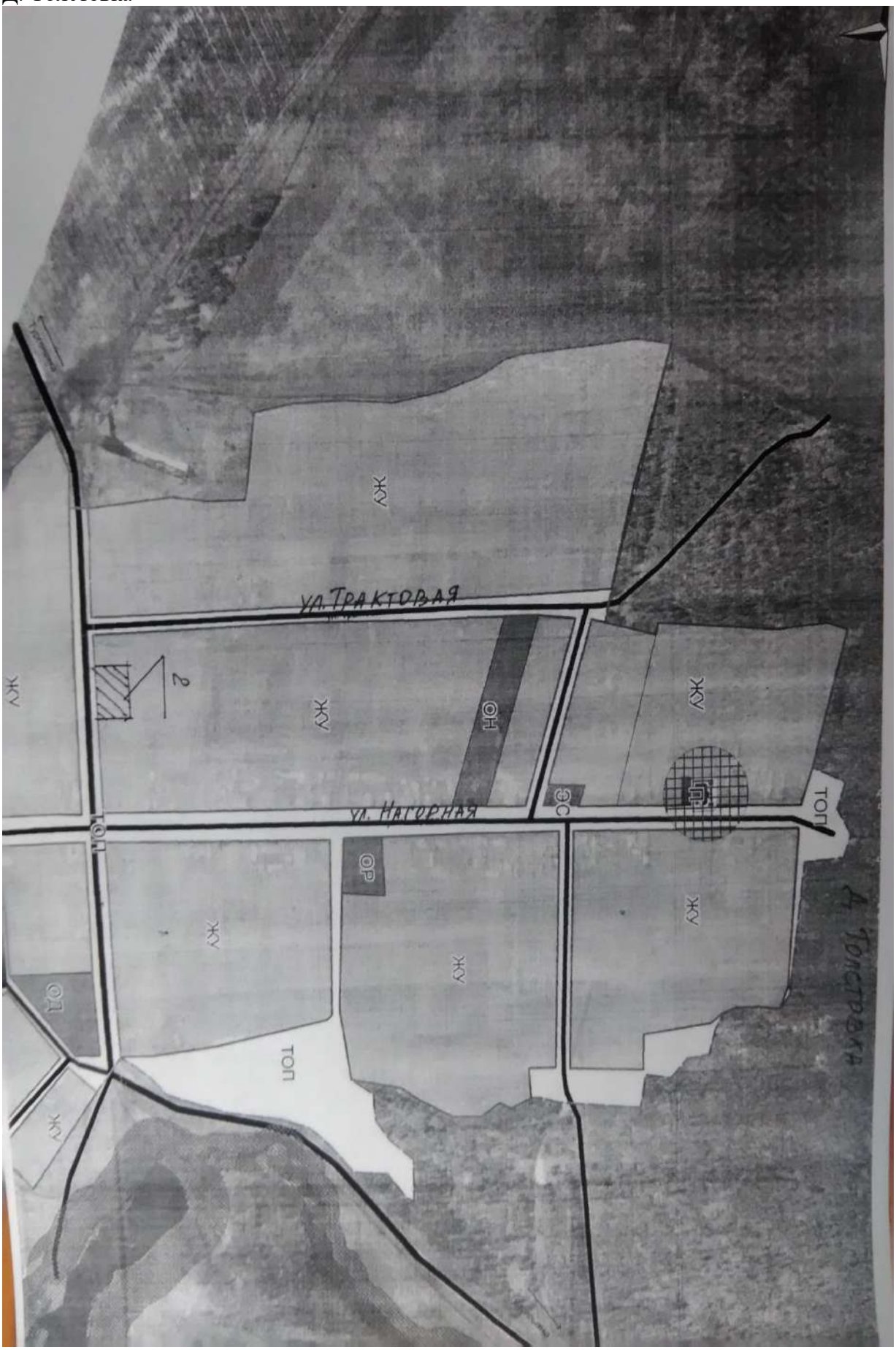

Места (площадок) накопления ТКО на территории муниципального образования «Нагалык»

№	Адрес места нахождения площадок
1.	с. Нагалык, ул. Трактовая,7Б
2.	с. Нагалык, ул. Гол-Айл, 3А
3.	с. Нагалык, ул. Хадай, 3 А
4.	д. Нуху-Нур, ул.Зуун-Баяндай,13А
5.	д. Еленинск,ул.Птиченко,23А
6.	д. Вершининск, ул. Вершининская,5А
7.	д. Тыпхысыр, ул.Тарасханова, 1А

Публичная кадастровая карта деревни Вершининск на 14.11.2018

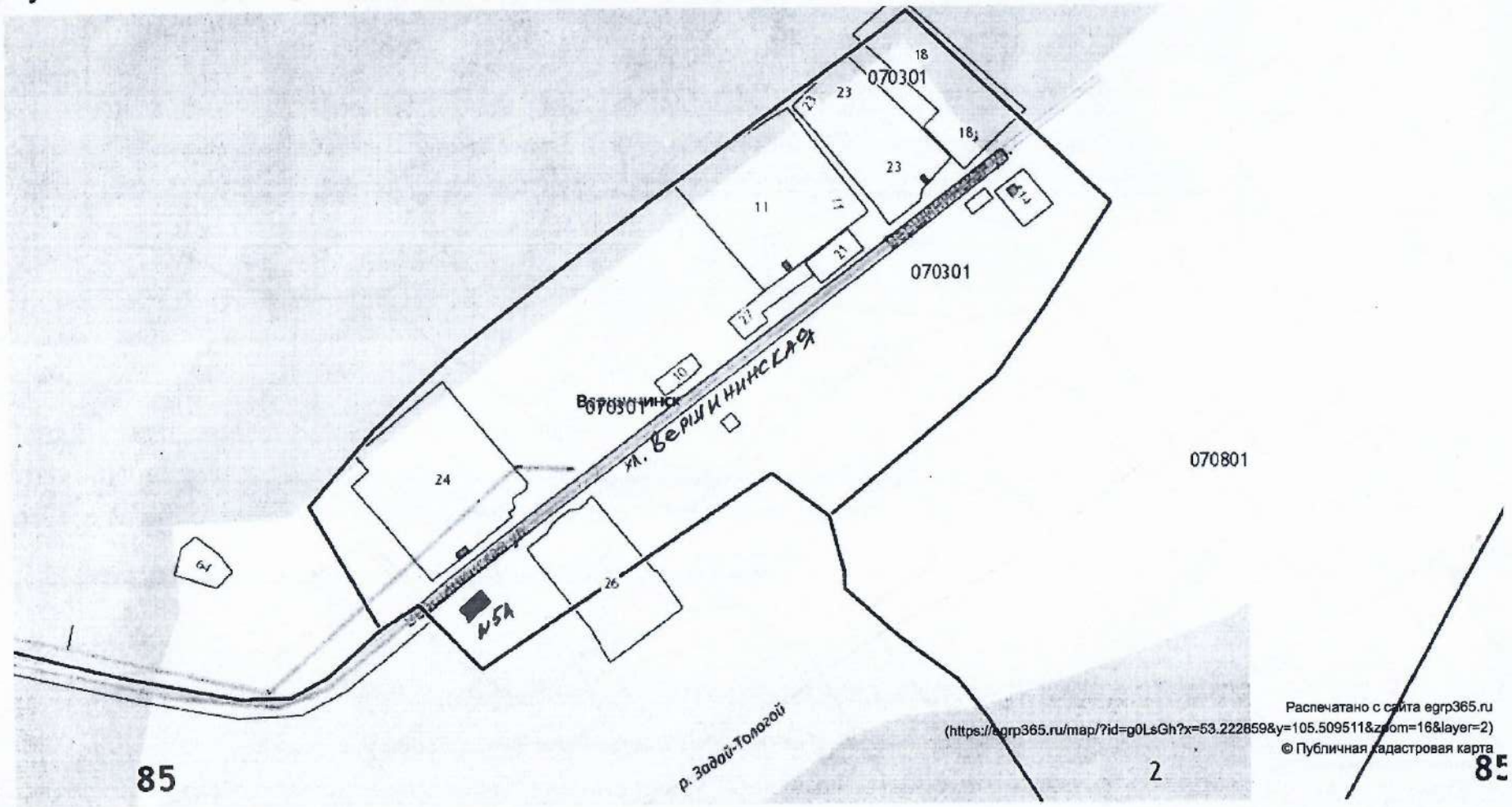

Распечатано с сайта egrp365.ru
(https://egrp365.ru/map/?id=g0LsGh?x=53.222859&y=105.509511&zoom=16&layer=2)
© Публичная кадастровая карта

Если у вас не выводится информация ни об одном участке – попробуйте старую версию карты → (/map2017/) (https://yandex.ru/maps/?origin=jsapi&ll=105.509511,53.222859&z=16&l=)
© Яндекс / условия использования (https://yandex.ru/legal/maps_termsofuse/?lang=ru)

ссия (/map/) → Иркутская область (/map/?id=g3PeEz) → район Баяндаевский (/map/?id=g3O5lQ) → **село Еленинск**

Публичная кадастровая карта села Еленинск на 14.11.2018

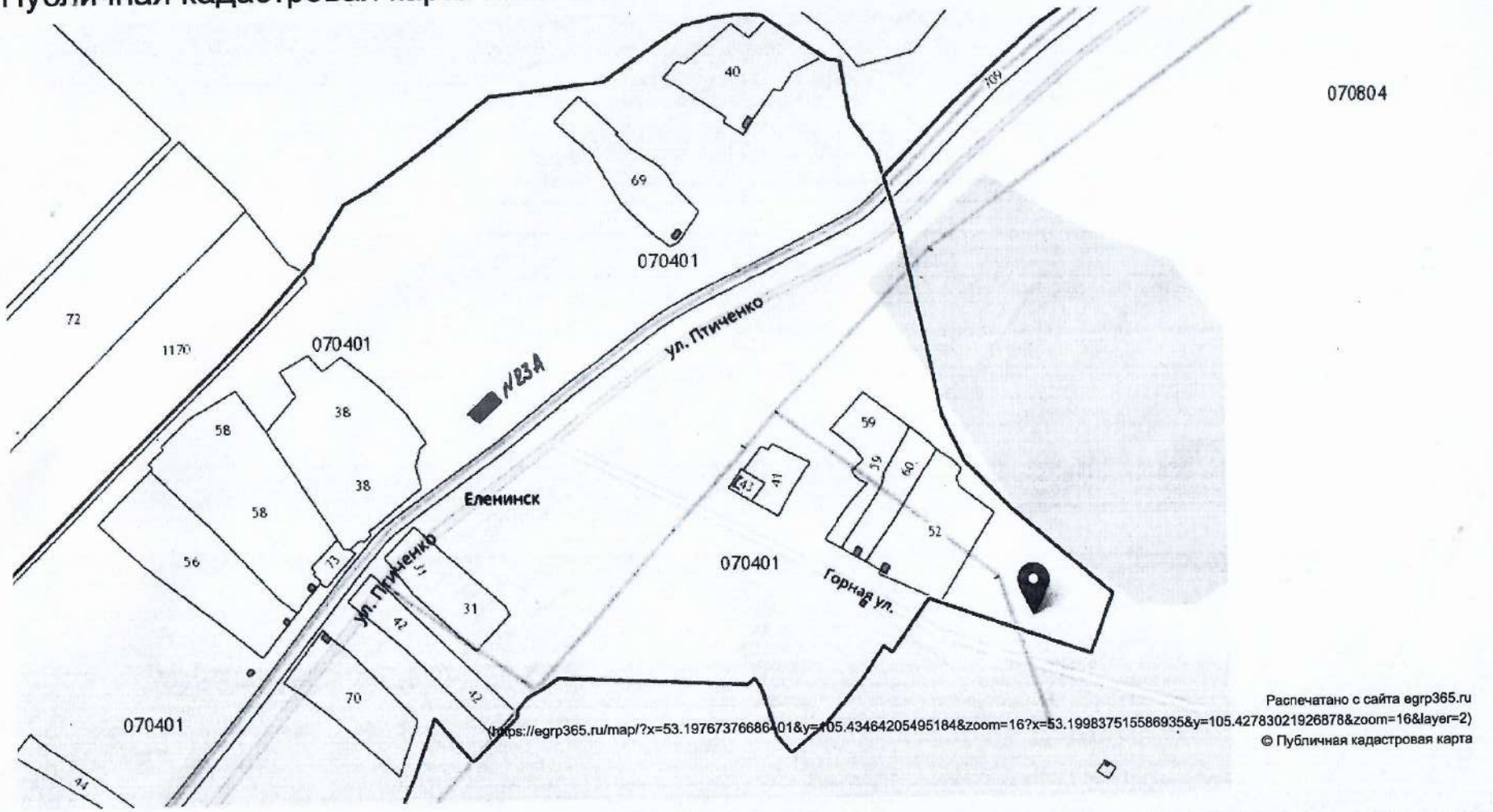

Распечатано с сайта egrp365.ru
(https://egrp365.ru/map/?x=53.197673766864-01&y=105.43464205495184&zoom=16?x=53.199837515586935&y=105.42783021926878&zoom=16&layer=2)
© Публичная кадастровая карта

Если у вас не выводится информация ни об одном участке -- попробуйте старую версию карты → (/map2017/) (https://yandex.ru/maps/?origin=jsapi&ll=105.427828,53.199836&z=16&l=) © Яндекс условия использования (https://yandex.ru/legal/maps_termsofuse/?lang=ru)

Публичная кадастровая карта России на 14.11.2018

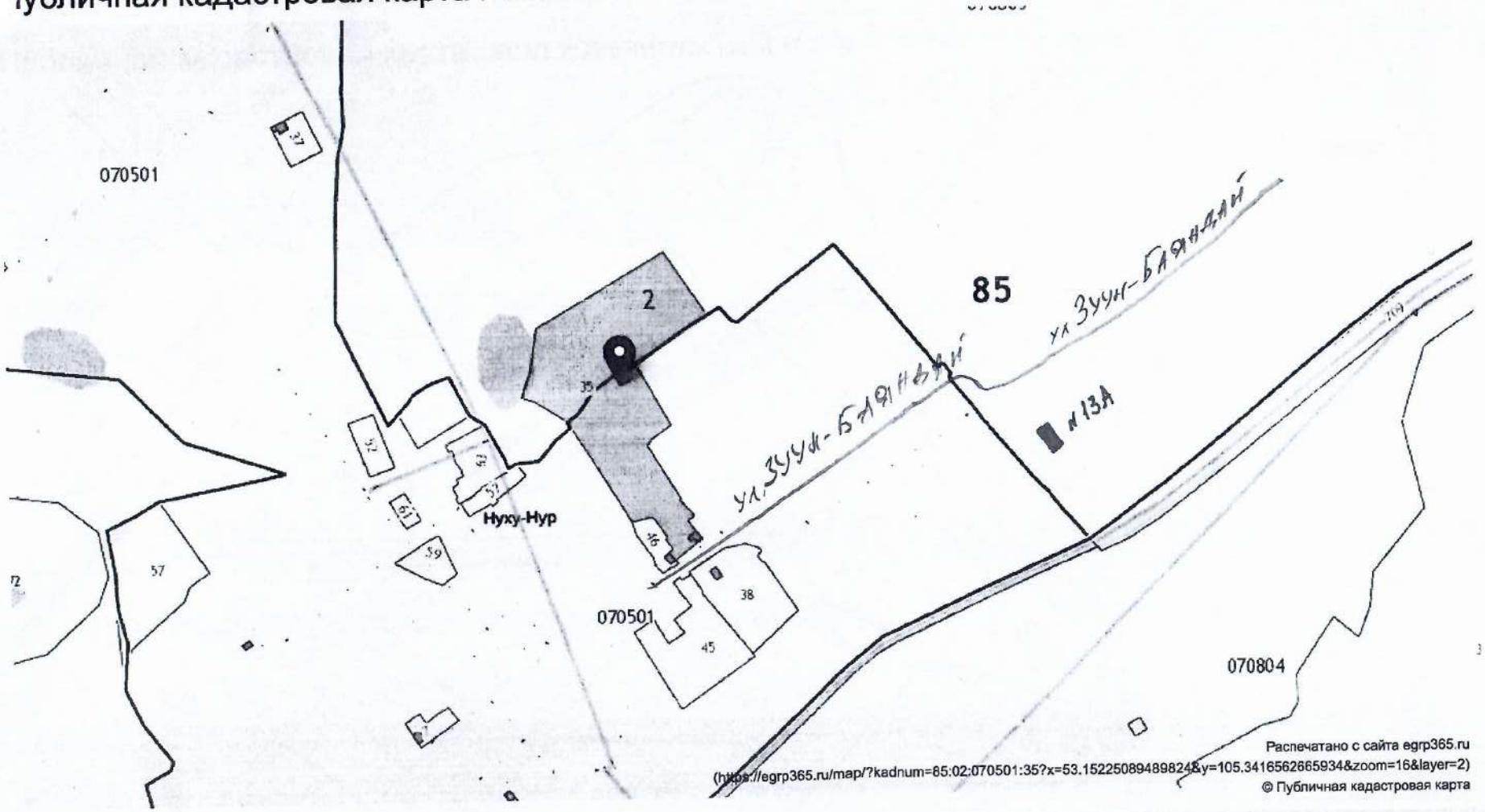

Если у вас не выводится информация ни об одном участке -- попробуйте старую версию карты → (/map2017/)

(https://yandex.ru/maps/?origin=jsapi&ll=105.341656,53.152251&z=16&l=)
© Яндекс Условия использования (https://yandex.ru/legal/maps_termsofuse/?lang=ru)

1/3

Публичная кадастровая карта России на 14.11.2018

г. Тынхосыр

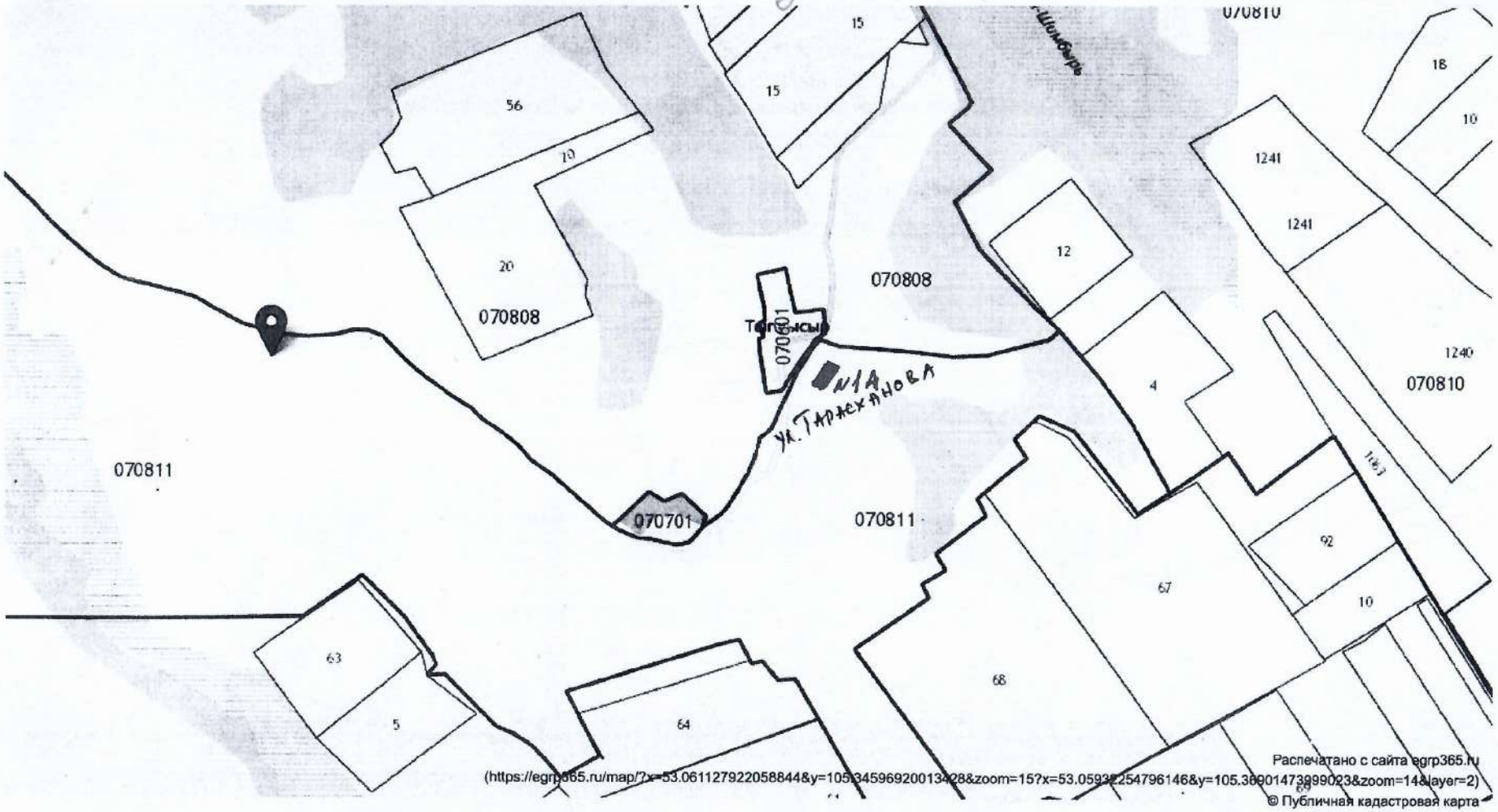

Если у вас не выводится информация ни об одном участке – попробуйте старую версию карты → (/map2017/)

(https://yandex.ru/maps/?origin=jsapi&ll=105.369015,53.059323&z=14&l=)
© Яндекс Условия использования (https://yandex.ru/legal/maps_termsofuse/?lang=ru)

https://egrp365.ru/map/?x=53.061127922058844&y=105.34596920013428&zoom=15

1/2

оссия (/map/) → Иркутская область (/map/?id=g3PeEz) → район Баяндаевский (/map/?id=g3O5IQ) → село Нагалык (/map/?id=g28kDS) → **улица Хадай**

Публичная кадастровая карта улицы Хадай, село Нагалык на 14.11.2018

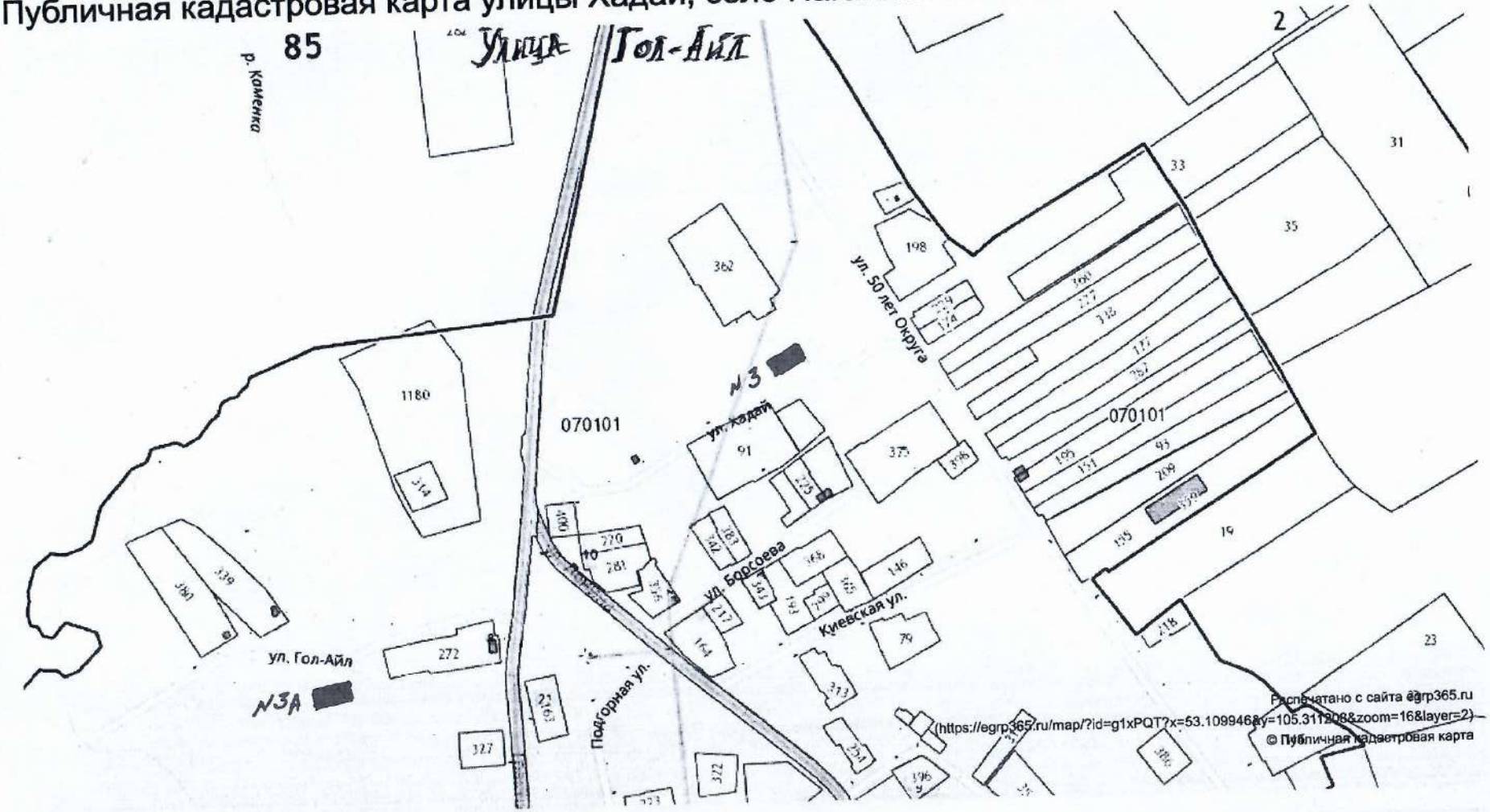

Если у вас не выводится информация ни об одном участке – попробуйте старую версию карты → (/map2017/)

© Яндекс (https://yandex.ru/maps/?origin=jsapi&ll=105.311208,53.109946&z=16&l=) условия использования (https://yandex.ru/legal/maps_termsofuse/?lang=ru)

Приложение № 2
к постановлению администрации
МО «Нагалык»

от «15» ноября 2018г. № 66

1. СХЕМА

2. мест расположения контейнерных площадок по населенным пунктам МО «Нагалык»

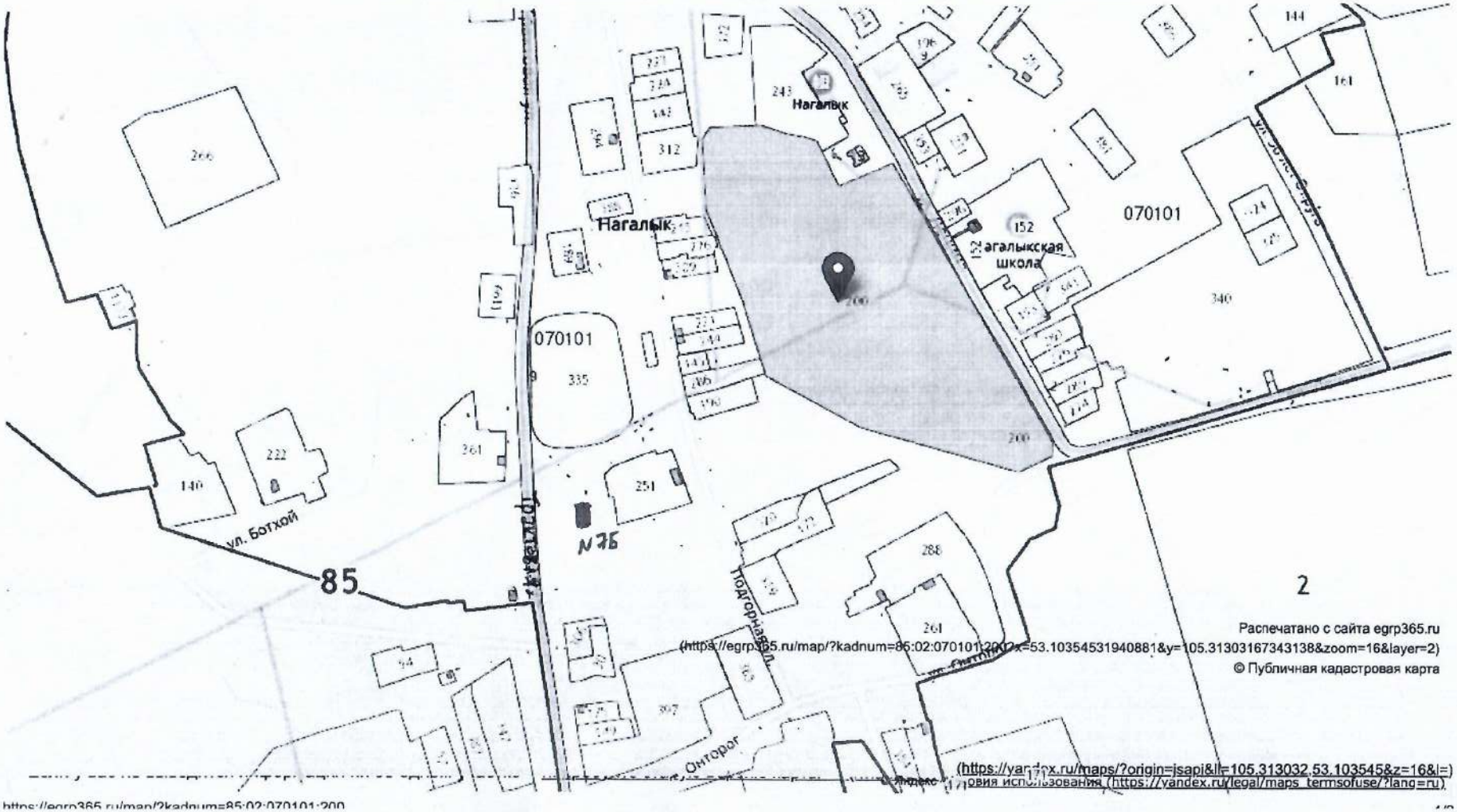

Места (площадок) накопления ТКО на территории населенных

пунктов МО «Покровка»

с. Покровка:

1. ул. Трактовая , 9 А

2. ул. Гагарина, 19 А

3. ул. Трактовая ,57 А (территория мастерских)

4. ул. Трактовая,120 (территория старого комплекса)

5. ул. Терешковой,17А

д. Шехаргун:

1.ул. Клубная,17А (силосная яма)

д. Мельзан:

1. ул. Лесная ,3 А (силосная яма)

СХЕМА

Мест расположения контейнерных площадок по населенным пунктам МО «Покровка» с. Покровка

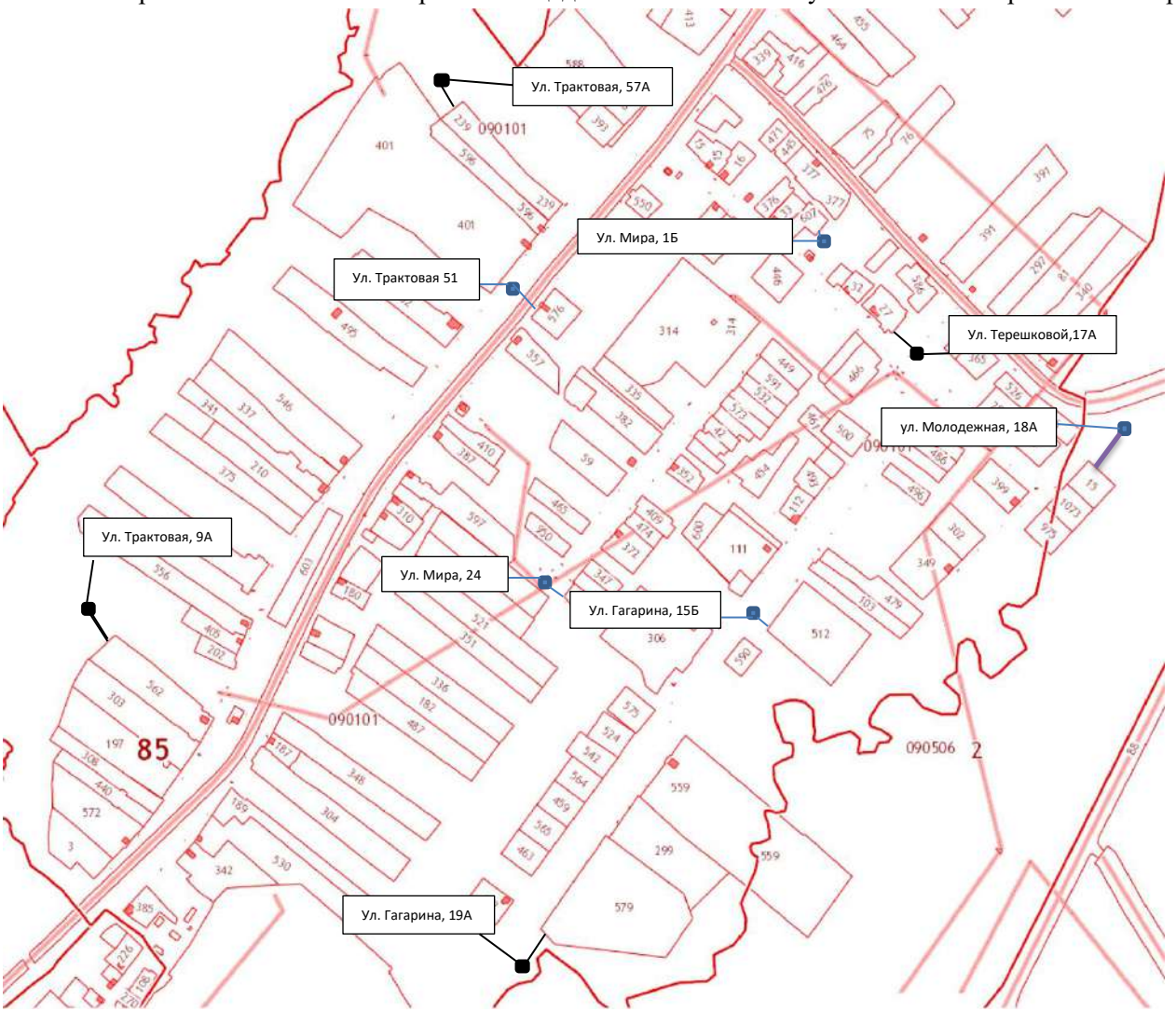

Масштаб 1:2000

1. Расстояние от жилой застройки до контейнерной площадки, расположенной по адресу: с. Покровка, ул. Трактовая, 9А, составляет 50 метров;
2. Расстояние от жилой застройки до контейнерной площадки, расположенной по адресу: с. Покровка, ул. Трактовая, 57А, составляет 38 метров;
3. Расстояние от жилой застройки до контейнерной площадки, расположенной по адресу: с. Покровка, ул. Гагарина, 19А, составляет 48 метров;
4. Расстояние от жилой застройки до контейнерной площадки, расположенной по адресу: с. Покровка, ул. Трактовая, 17А, составляет 32 метра;
5. Расстояние от жилой застройки до контейнерной площадки, расположенной по адресу: с. Покровка, ул. Трактовая, 51, составляет 47 метров;
6. Расстояние от жилой застройки до контейнерной площадки, расположенной по адресу: с. Покровка, ул. Мира, 24, составляет 30 метров;
7. Расстояние от жилой застройки до контейнерной площадки, расположенной по адресу: с. Покровка, ул. Мира, 1Б, составляет 20 метров;
8. Расстояние от жилой застройки до контейнерной площадки, расположенной по адресу: с. Покровка, ул. Гагарина, 15Б, составляет 26 метров;
9. Расстояние от жилой застройки до контейнерной площадки, расположенной по адресу: с. Покровка, ул. Молодежная, 18А, составляет 58 метров;

СХЕМА

Мест расположения контейнерных площадок по населенным пунктам МО «Покровка» с. Покровка

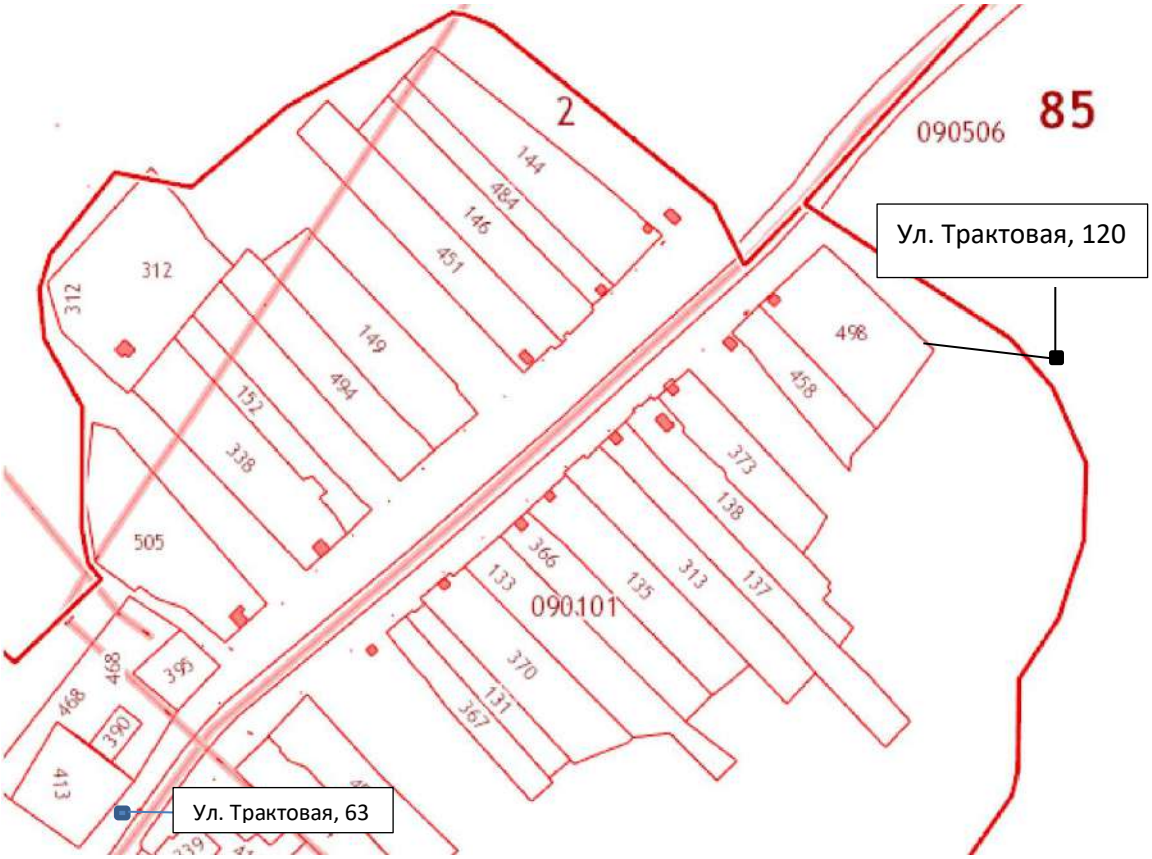

Масштаб 1:2000

1. Расстояние от жилой застройки до контейнерной площадки, расположенной по адресу: с. Покровка, ул. Трактовая, 120, составляет 95 метров;
2. Расстояние от жилой застройки до контейнерной площадки, расположенной по адресу: с. Покровка, ул. Трактовая, 63, составляет 26 метров;

СХЕМА

Мест расположения контейнерных площадок по населенным пунктам МО «Покровка» д. Шехаргун.

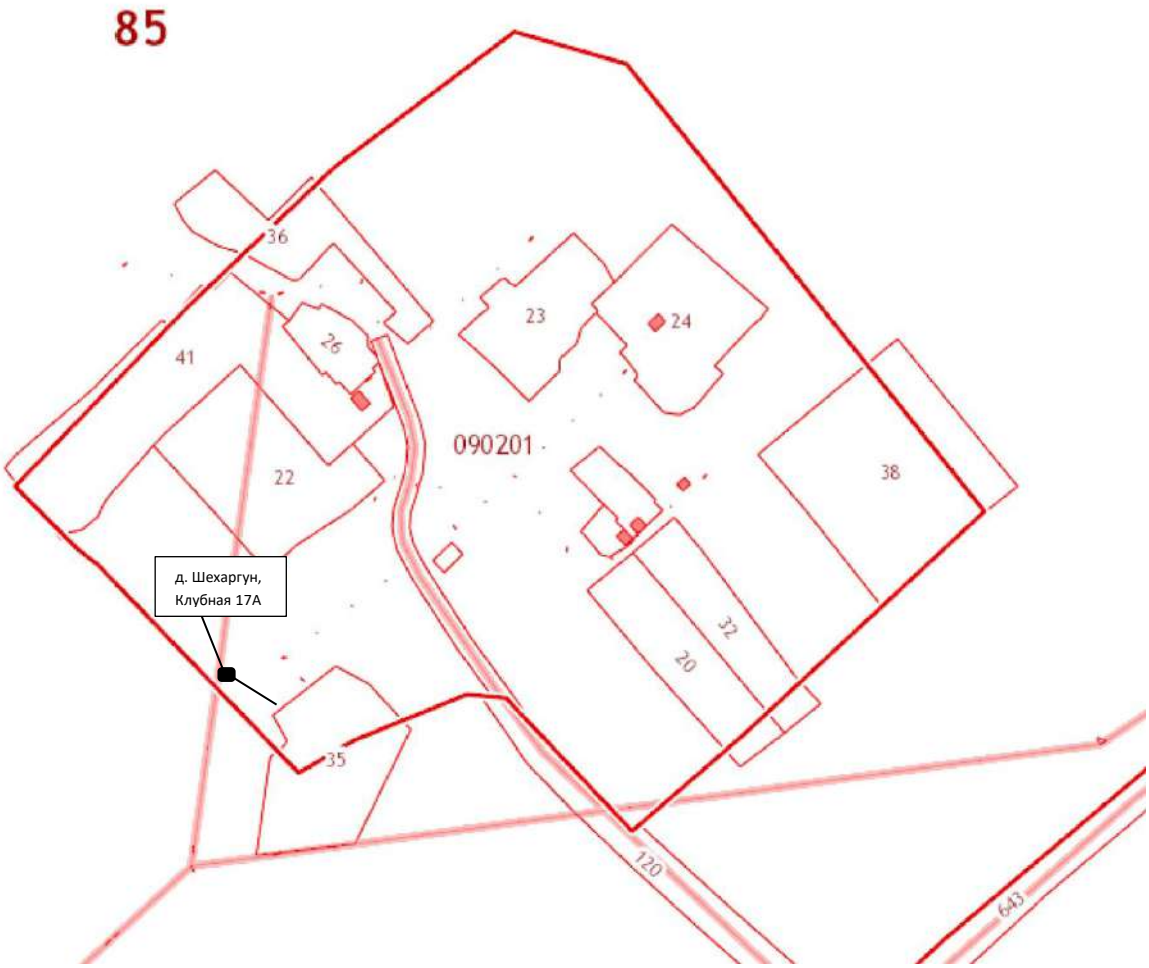

Масштаб 1:2000

1. Расстояние от жилой застройки до контейнерной площадки, расположенной по адресу: д. Шехаргун, ул. Клубная, 17А, составляет 21 метр;

СХЕМА

Мест расположения контейнерных площадок по населенным пунктам МО «Покровка» д. Мельзан.

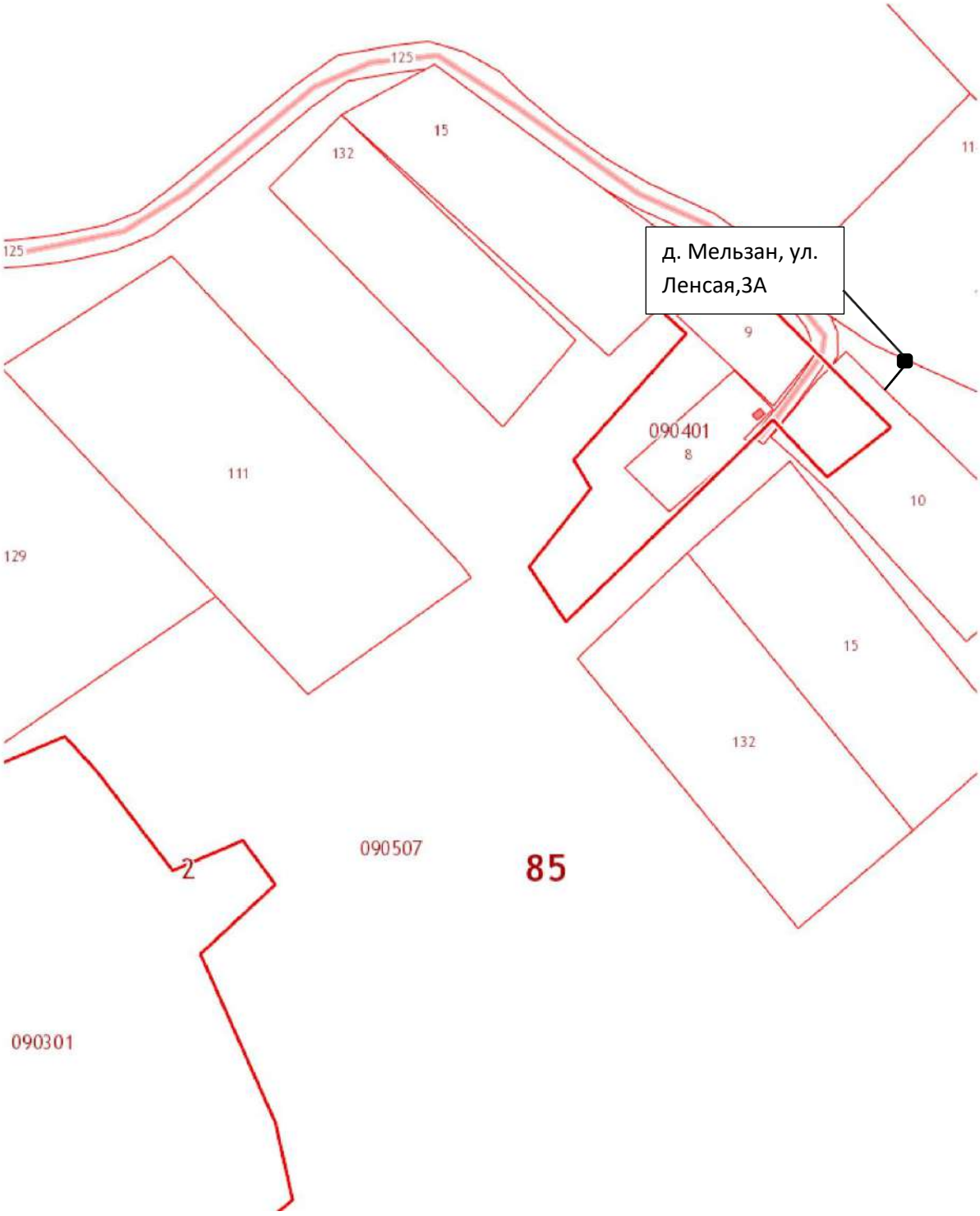

Масштаб 1:2000

1. Расстояние от жилой застройки до контейнерной площадки, расположенной по адресу: д. Мельзан, ул. Лесная, 3А, составляет 23 метра;

Реестр мест накопления контейнерных площадок

на территории муниципального образования «Ользоны»

№	Адрес места нахождения	Количество контейнеров
1	с. Ользоны, ул. Октябрьская, 9	5
2	с. Ользоны, ул. Ново - Молодежная, 11 А	5
3	с. Ользоны, пер. Клубный, 2 А	3
4	с. Ользоны, ул. Молодежная, 9 А	5
5	с. Ользоны, ул. Гагарина, 5А	5
6	с. Ользоны, ул. Трактовая, 5А	5
7	с. Ользоны, ул. Трактовая, 40 А	5
8	с. Ользоны, ул. Полевая, 2А	3
9	с. Ользоны, ул. Титова, 15 В (школьные дома)	5
10	с. Ользоны, ул. Ленина, 6 А	3
11	с. Ользоны, ул. Калинина, 11 А	3
12	с. Ользоны, ул. Энергетиков, 3 А	3
13	с. Ользоны, ул. Свердлова, 3 А	3
14	д. Кокорино, ул. Маркеловская, 8 А	5
15	д. Кокорино, ул. Центральная, 18 А	5
16	д. Кокорино, ул. Лесная, 7А	5
17	д. Кокорино, ул. Молодежная, 8 А	5
18	с. Ользоны, ул. Титова, 2В	3
19	д. Онгой, ул. Онгойская 6А	5
20	д. Онгой, ул. Онгойская 18А	5
21	д. Онгой, ул. Онгойская 3 А	3
Итого:		89

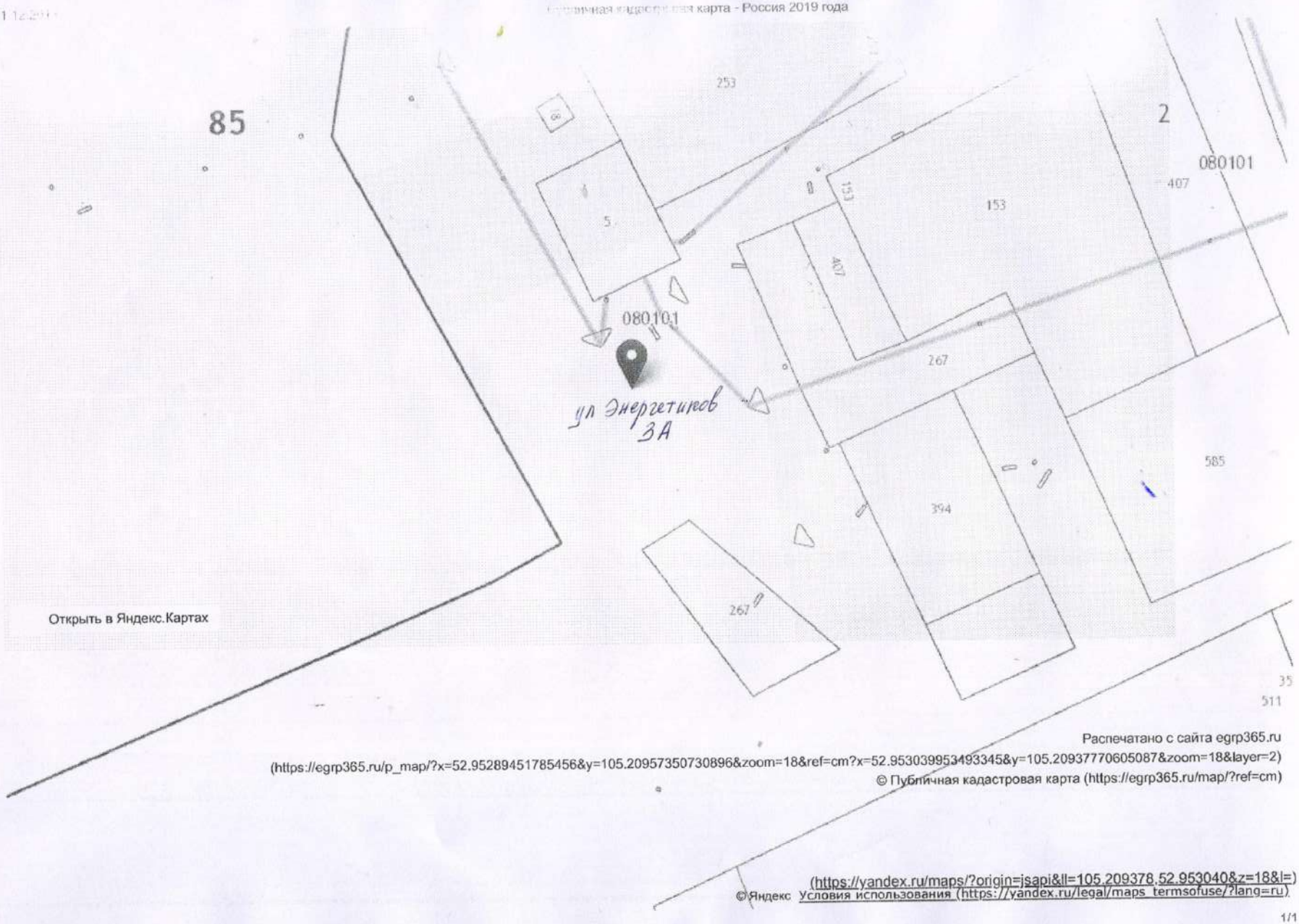

Распечатано с сайта egrp365.ru
(https://egrp365.ru/p_map/?x=52.952894517854 56&y=105.209573507308 96&zoom=18&ref=cm?x=52.953039953493345&y=105.209377706050 87&zoom=18&layer=2)
© Публичная кадастровая карта (https://egrp365.ru/map/?ref=cm)

(https://yandex.ru/maps/?origin=jsapi&ll=105.209378,52.953040&z=18&l=)
© Яндекс Условия использования (https://yandex.ru/legal/maps_termsofuse/?lang=ru)

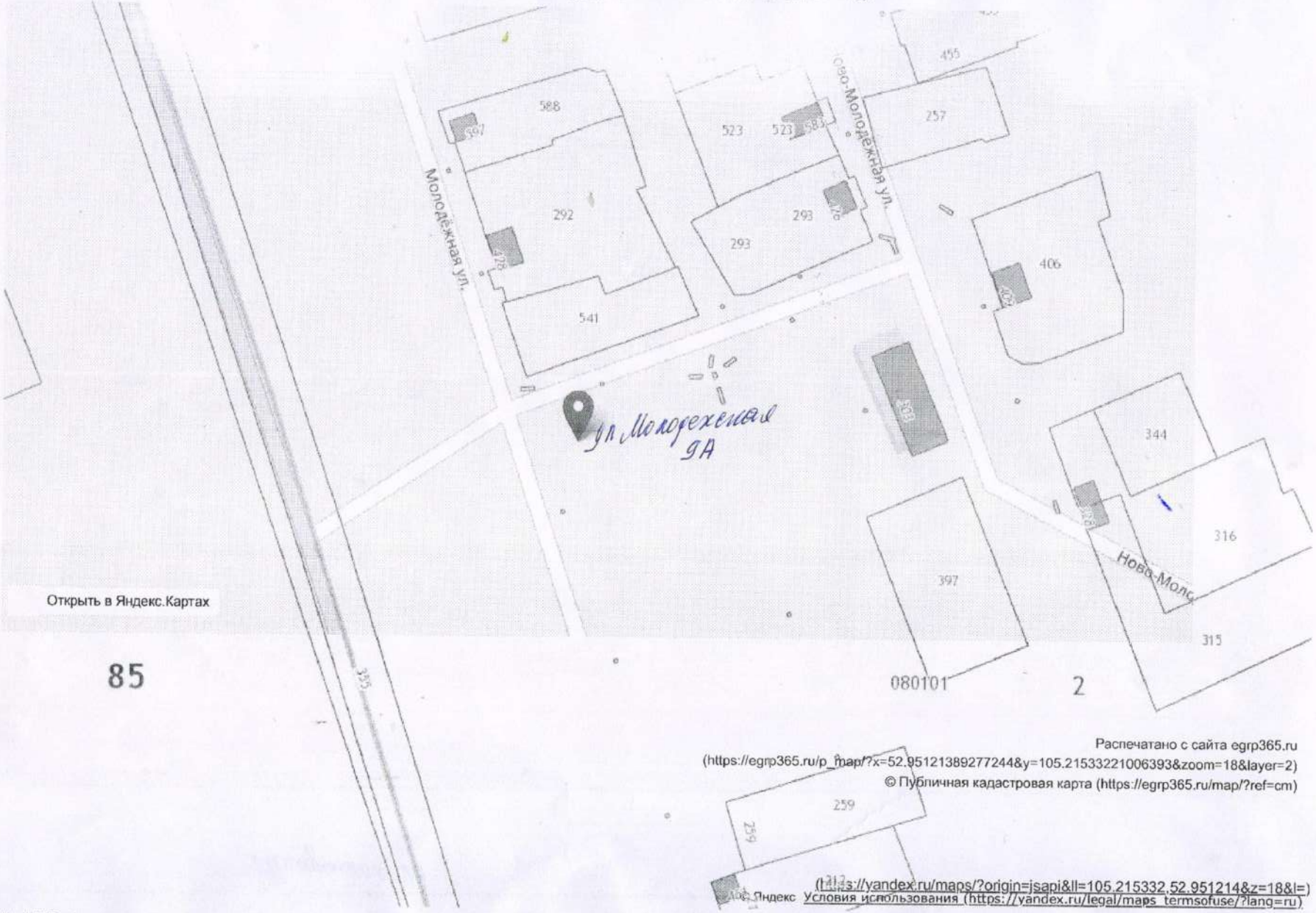

Распечатано с сайта egrp365.ru
(https://egrp365.ru/p_map/?x=52.95121389277244&y=105.21533221006393&zoom=18&layer=2)
© Публичная кадастровая карта (https://egrp365.ru/map/?ref=cm)
(https://yandex.ru/maps/?origin=jsapi&ll=105.215332,52.951214&z=18&l=)
© Яндекс Условия использования (https://yandex.ru/legal/maps_termsofuse/?lang=ru)

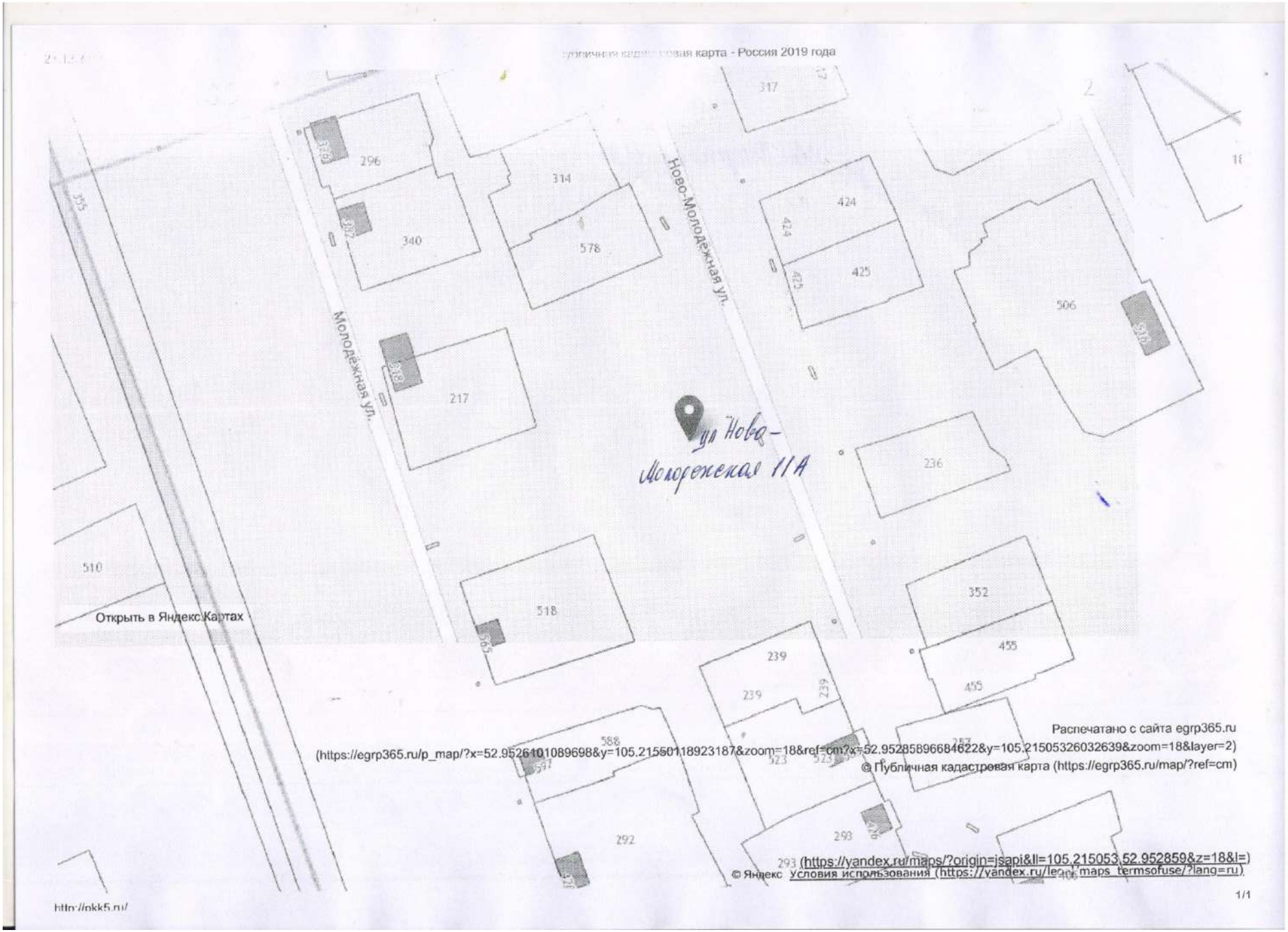
Публичная кадастровая карта - Россия 2019 года
317
296
314
340
578
424
425
506
Ново-Молодежная ул.
Молодёжная ул.
217
ул Ново-
Молодежная 11А
236
510
518
352
455
239
588
597
523
292
293
Открыть в Яндекс.Картах
Распечатано с сайта egrp365.ru
(https://egrp365.ru/p_map/?x=52.95261011089698&y=105.21560118923187&zoom=18&ref=cm?x=52.952858966846622&y=105.21505326032639&zoom=18&layer=2)
© Публичная кадастровая карта (https://egrp365.ru/map/?ref=cm)
(https://yandex.ru/maps/?origin=jsapi&ll=105.215053,52.952859&z=18&l=)
© Яндекс Условия использования (https://yandex.ru/legal/maps_termsofuse/?lang=ru)
http://pkk5.ru/
1/1

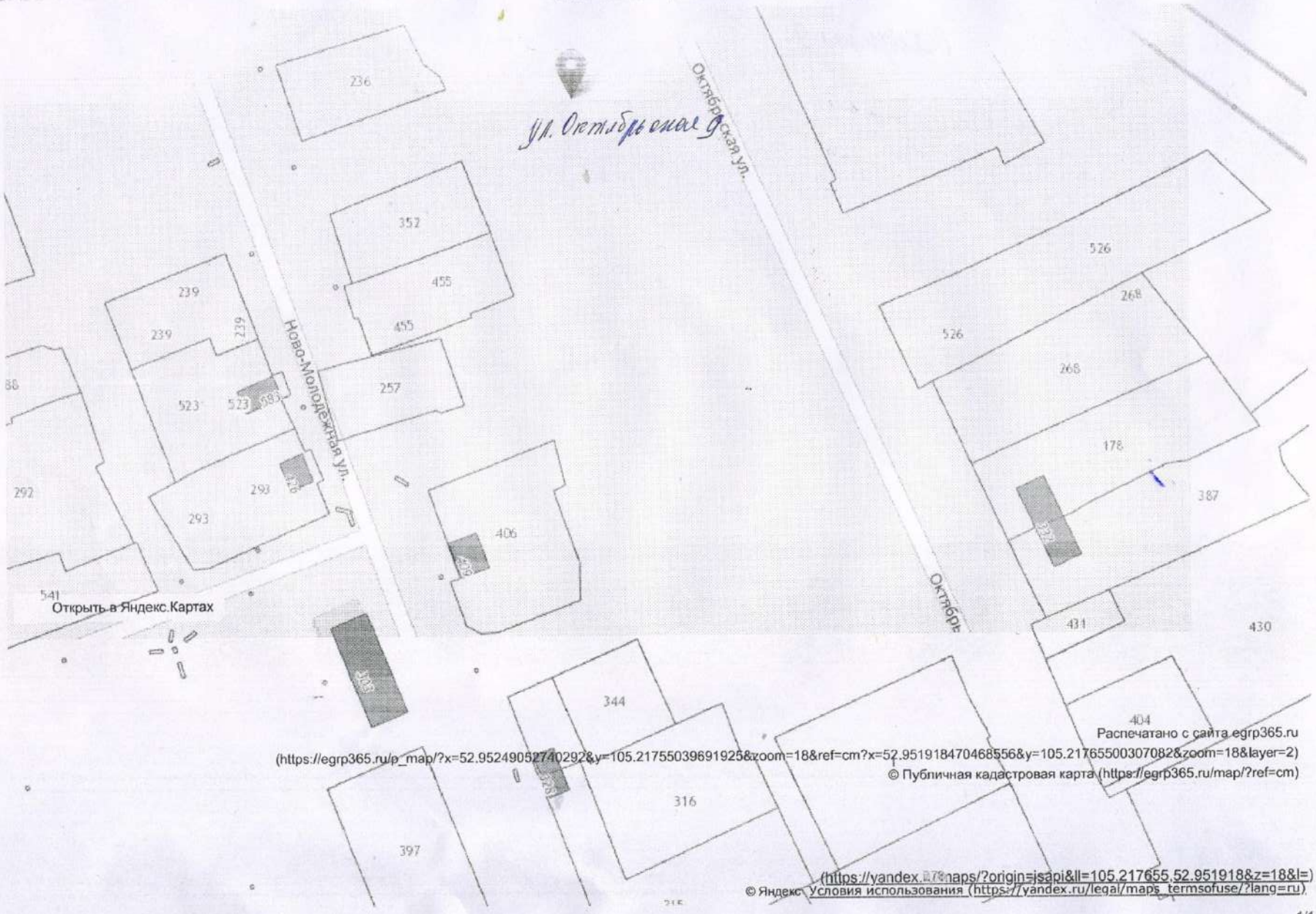

Распечатано с сайта egrp365.ru
(https://egrp365.ru/p_map/?x=52.952490527402928&y=105.217550396919258zoom=18&ref=cm?x=52.951918470468556&y=105.21765500307082&zoom=18&layer=2)
© Публичная кадастровая карта (https://egrp365.ru/map/?ref=cm)
(https://yandex.ru/maps/?origin=jsapi&ll=105.217655,52.951918&z=18&l=)
© Яндекс Условия использования (https://yandex.ru/legal/maps_termsofuse/?lang=ru)

Ново-Молодежная ул.
Октябрьская ул.
Октябрьск
ул. Полевая 2А
Открыть в Яндекс.Картах
339
339
395
566
304
1148
432
1057
158
1135
080506
289
322
255
291
465
563
456
354
229
223
384
280
453
320
183
295
317
576
186
343
296
340
314
578
424
425
506
559
217
236
516
352
455
239
523
588
292
541
406
526
268
178
387
431
430
2
85
080101
Распечатано с сайта egrp365.ru
(https://egrp365.ru/p_map/?x=52.954067684734866&y=105.21936893463135&zoom=17&ref=cm?x=52.9539901209649&y=105.21881639957428&zoom=17&layer=2)
© Публичная кадастровая карта (https://egrp365.ru/map/?ref=cm)
(https://yandex.ru/maps/?origin=jsapi&ll=105.218816,52.953990&z=17&l=)
© Яндекс Условия использования (https://yandex.ru/legal/maps_termsofuse/?lang=ru)

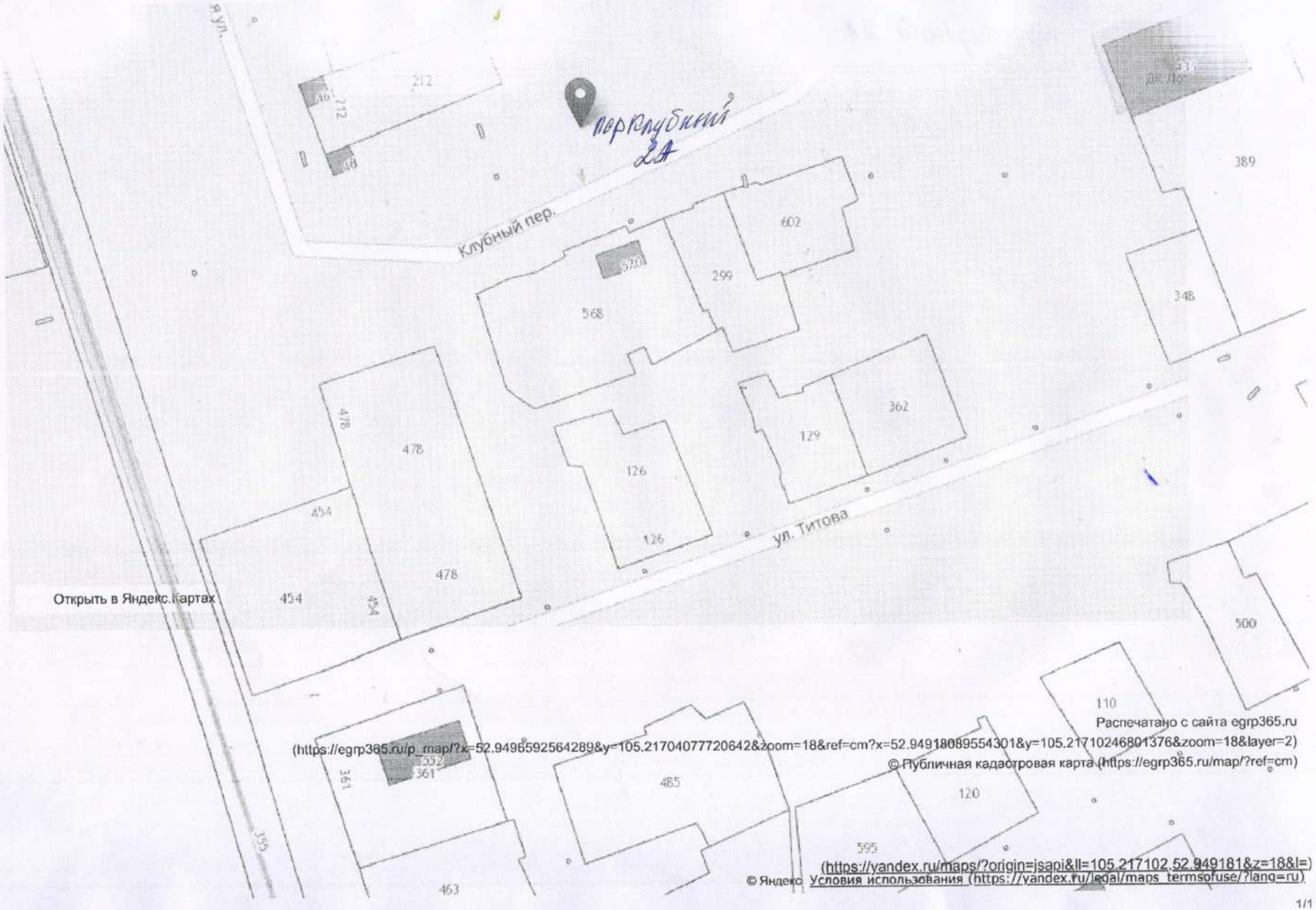

Распечатано с сайта egrp365.ru
(https://egrp365.ru/p_map/?x=52.9496592564289&y=105.21704077720642&zoom=18&ref=cm?x=52.94918089554301&y=105.21710246801376&zoom=18&layer=2)
© Публичная кадастровая карта (https://egrp365.ru/map/?ref=cm)
(https://yandex.ru/maps/?origin=jsapi&ll=105.217102,52.949181&z=18&l=)
© Яндекс Условия использования (https://yandex.ru/legal/maps_termsofuse/?lang=ru)

21.12.2018
Публичная кадастровая карта
85
558
437
584
380
276
399
351
349
281
555
582
286
587
581
117
335
2
ул. Свердлова
3А.
ул. Гагарина
080101
ул. Быковского
355
359
434
Открыть в Яндекс Картах
Распечатано с сайта egrp365.ru
(https://egrp365.ru/p_map/?x=52.947235075794346&y=105.21555483341217&zoom=18&ref=cm?x=52.9470379031285&y=105.21557360887527&zoom=18&layer=2)
© Публичная кадастровая карта (https://egrp365.ru/map/?ref=cm)
(https://yandex.ru/maps/?origin=jsapi&ll=105.215574,52.947038&z=18&l=)
© Яндекс Условия использования (https://yandex.ru/legal/maps_termsofuse/?lang=ru)
http://pkk5.ru/
1/1

Распечатано с сайта egrp365.ru
(https://egrp365.ru/p_map/?x=52.94609081533903&y=105.21503448486327&zoom=18&ref=cm?x=52.9461425339788&y=105.21404474973679&zoom=18&layer=2)
© Публичная кадастровая карта (https://egrp365.ru/map/?ref=cm)

(https://yandex.ru/maps/?origin=js...i&ll=105.214045,52.946143&z=18&l=)
© Яндекс Условия использования (https://yandex.ru/legal/maps_termsofuse/?lang=ru)

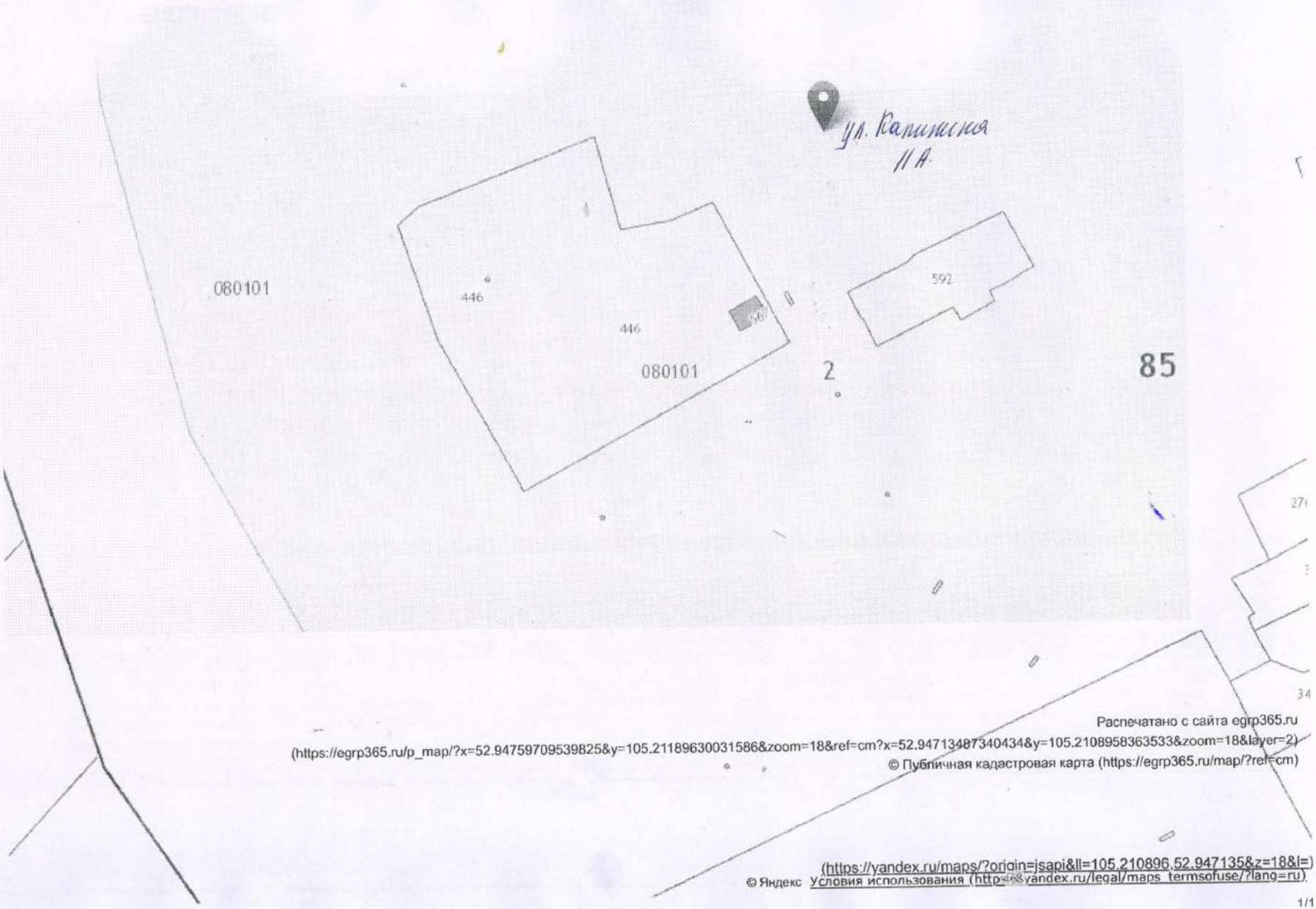

Распечатано с сайта egrp365.ru

(https://egrp365.ru/p_map/?x=52.94759709539825&y=105.21189630031586&zoom=18&ref=cm?x=52.94713487340434&y=105.2108958363533&zoom=18&layer=2)

© Публичная кадастровая карта (https://egrp365.ru/map/?ref=cm)

© Яндекс (https://yandex.ru/maps/?origin=jsapi&ll=105.210896,52.947135&z=18&l=) Условия использования (http://yandex.ru/legal/maps_termsofuse/?lang=ru)

Открыть в Яндекс.Картах

85

Распечатано с сайта egrp365.ru
(https://egrp365.ru/p_map/?x=52.948049615642624&y=105.21569699048996&zoom=18&layer=2)
© Публичная кадастровая карта (https://egrp365.ru/map/?ref=cm)

(https://yandex.ru/maps/?origin=jsapi&ll=105.215697,52.948050&z=18&l=)
© Яндекс Условия использования (https://yandex.ru/legal/maps_termsofuse/?lang=ru)

Распечатано с сайта egrp365.ru
(https://egrp365.ru/p_map/?x=52.949985702374846&y=105.22296041250229&zoom=18&layer=2)
© Публичная кадастровая карта (https://egrp365.ru/map/?ref=cm)

(https://yandex.ru/maps/?origin=jsapi&ll=105.222960,52.949986&z=18&l=)
© Яндекс Условия использования (https://yandex.ru/legal/maps_termsofuse/?lang=ru)

Публичная кадастровая карта - Россия 2019 года
ул. Титова
ул. Гагарина
ул. Гагарина
ул. Гагарина
ул Гагарина 5А
080101
85
2
552
361
361
485
120
595
110
105
463
582
546
286
115
285
587
581
117
335
355
359
281
Открыть в Яндекс.Картах
Распечатано с сайта egrp365.ru
(https://egrp365.ru/p_map/?x=52.947238308125634&y=105.21837651729584&zoom=18&ref=cm?x=52.94763588303325&y=105.21826654672623&zoom=18&layer=2)
© Публичная кадастровая карта (https://egrp365.ru/map/?ref=cm)
(https://yandex.ru/maps/?origin=jsapi&ll=105.218267,52.947636&z=18&l=)
© Яндекс Условия использования (https://yandex.ru/legal/maps_436nsofuse/?lang=ru)
1/1
http://pkk5.ru/

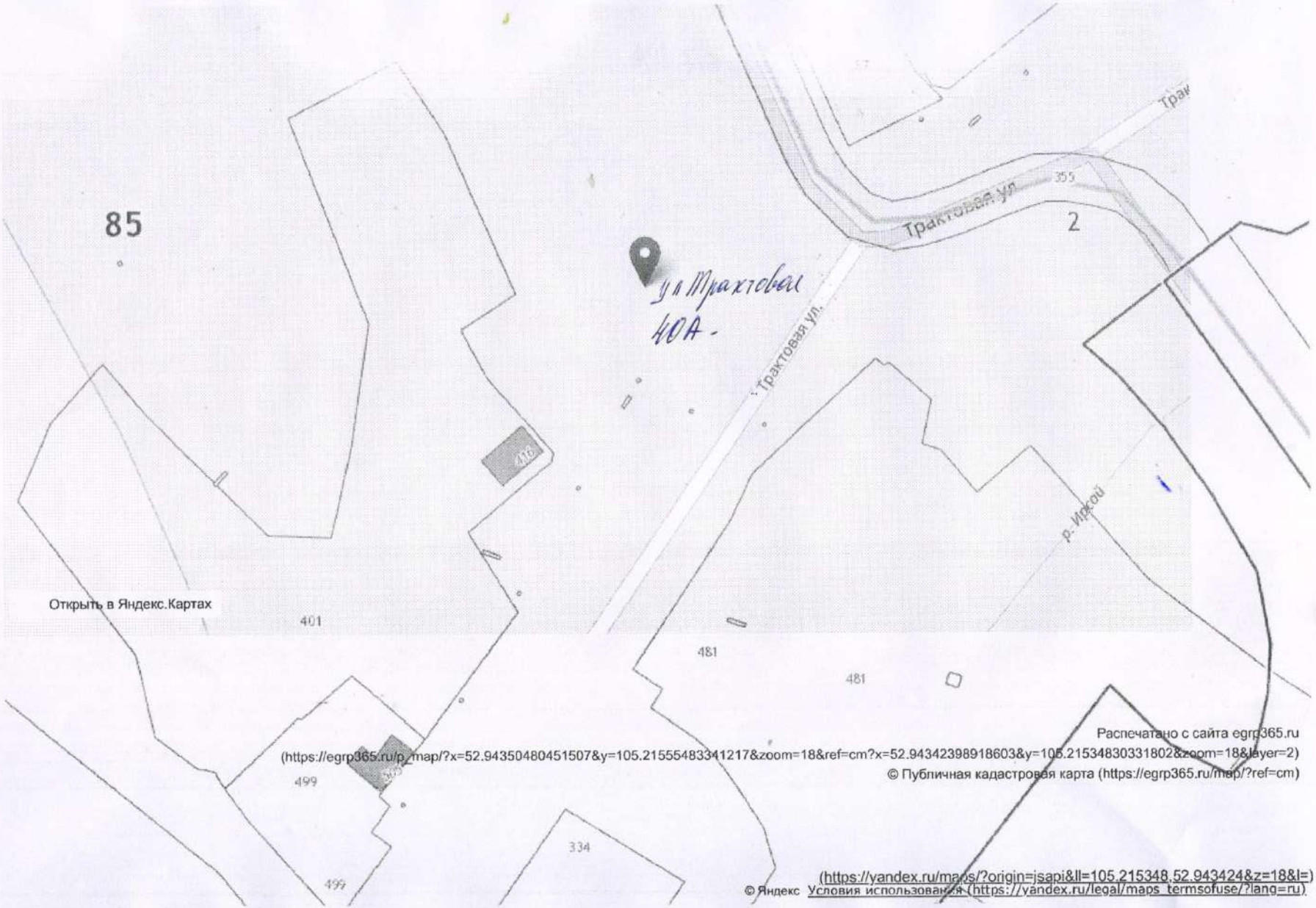

Распечатано с сайта egrp365.ru
(https://egrp365.ru/p_map/?x=52.94350480451507&y=105.21555483341217&zoom=18&ref=cm?x=52.94342398918603&y=105.21534830331802&zoom=18&layer=2)
© Публичная кадастровая карта (https://egrp365.ru/map/?ref=cm)
(https://yandex.ru/maps/?origin=jsapi&ll=105.215348,52.943424&z=18&l=)
© Яндекс Условия использования (https://yandex.ru/legal/maps_termsofuse/?lang=ru)

Реестр мест накопления контейнерных площадок
на территории муниципального образования «Гаханы»

№	Адрес места нахождения	Количество контейнеров
1	**д. Маралтуй, ул. Зелёная, 15**	**3**
2	**д. Маралтуй, ул. Зелёная, 24**	**3**
3	**д. Идыгей, ул. Бутунаева, 6**	**3**
4	**д. Идыгей, ул. Оршонова, 7**	**3**
5	**д. Молой, ул. Северная, 26**	**3**
6	**д. Молой, ул. Южная, 12**	**3**
7	**д. Бадагуй, ул. Урбаева, 16**	**3**
8	**д. Бадагуй, ул. Краснодарская, 10**	**3**
9	**д. Бадагуй, ул. Трактовая, 17**	**3**
10	**д. Бадагуй, ул. Школьная, 17**	**3**
Итого:		**30**

СХЕМА
мест расположения контейнерных площадок по населенных пунктам МО "Гаханы"
д. Бадагуй

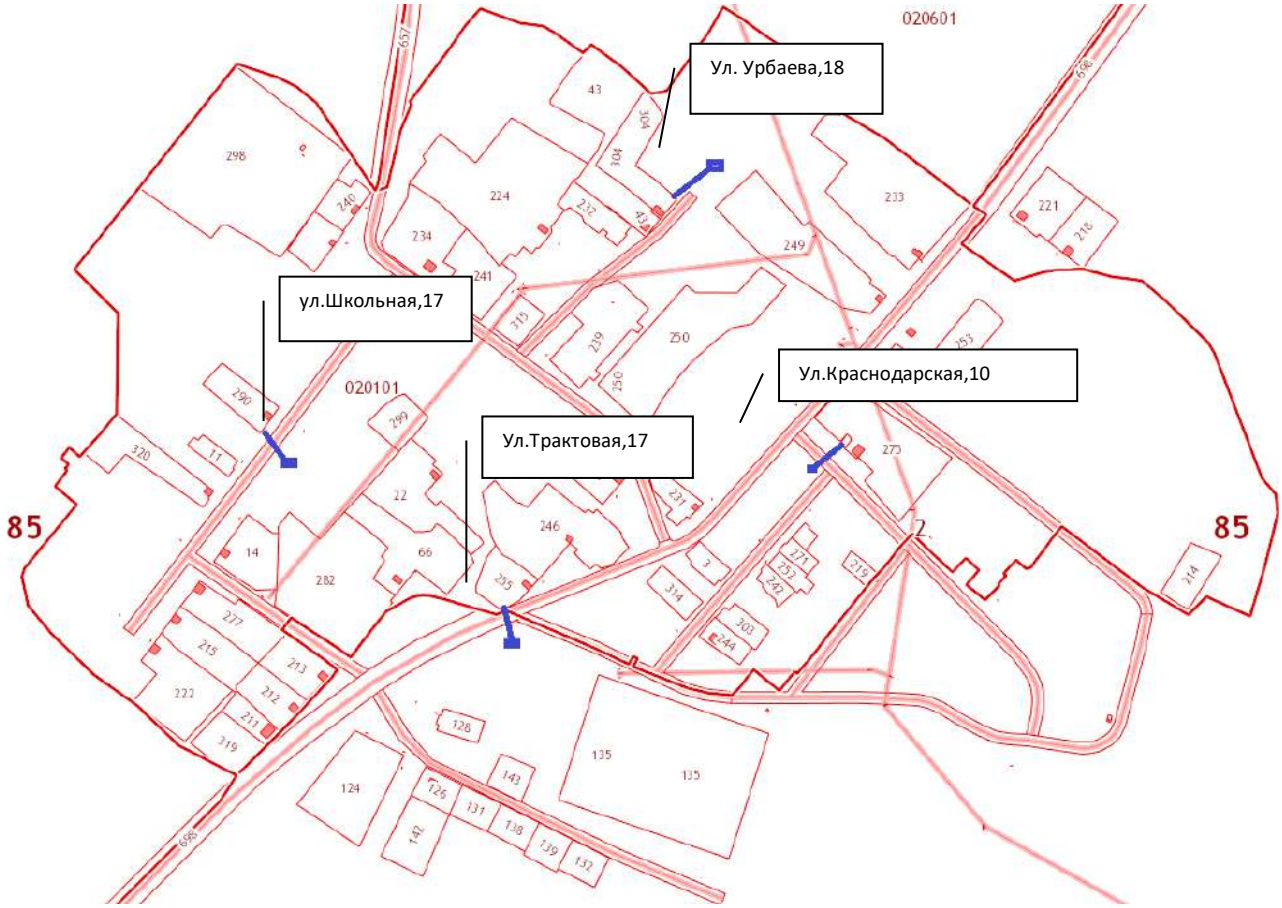

Масштаб 1:2000

1.Расстояние от жилой застройки до контейнерной площадки, расположенной по адресу: д. Бадагуй ,ул. Урбаева,18 составляет 51 метр;

2. Расстояние от жилой застройки до контейнерной площадки, расположенной по адресу: д. Бадагуй, ул. Краснодарская,10 составляет 47 метров;

3. Расстояние от жилой застройки до контейнерной площадки, расположенной по адресу: д. Бадагуй ,ул. Трактовая,17 составляет 34 метр;

4. Расстояние от жилой застройки до контейнерной площадки, расположенной по адресу: д. Бадагуй, ул. Школьная,17 составляет 41 метр.

СХЕМА
мест расположения контейнерных площадок по населенным пунктам МО "Гаханы"
д. Молой

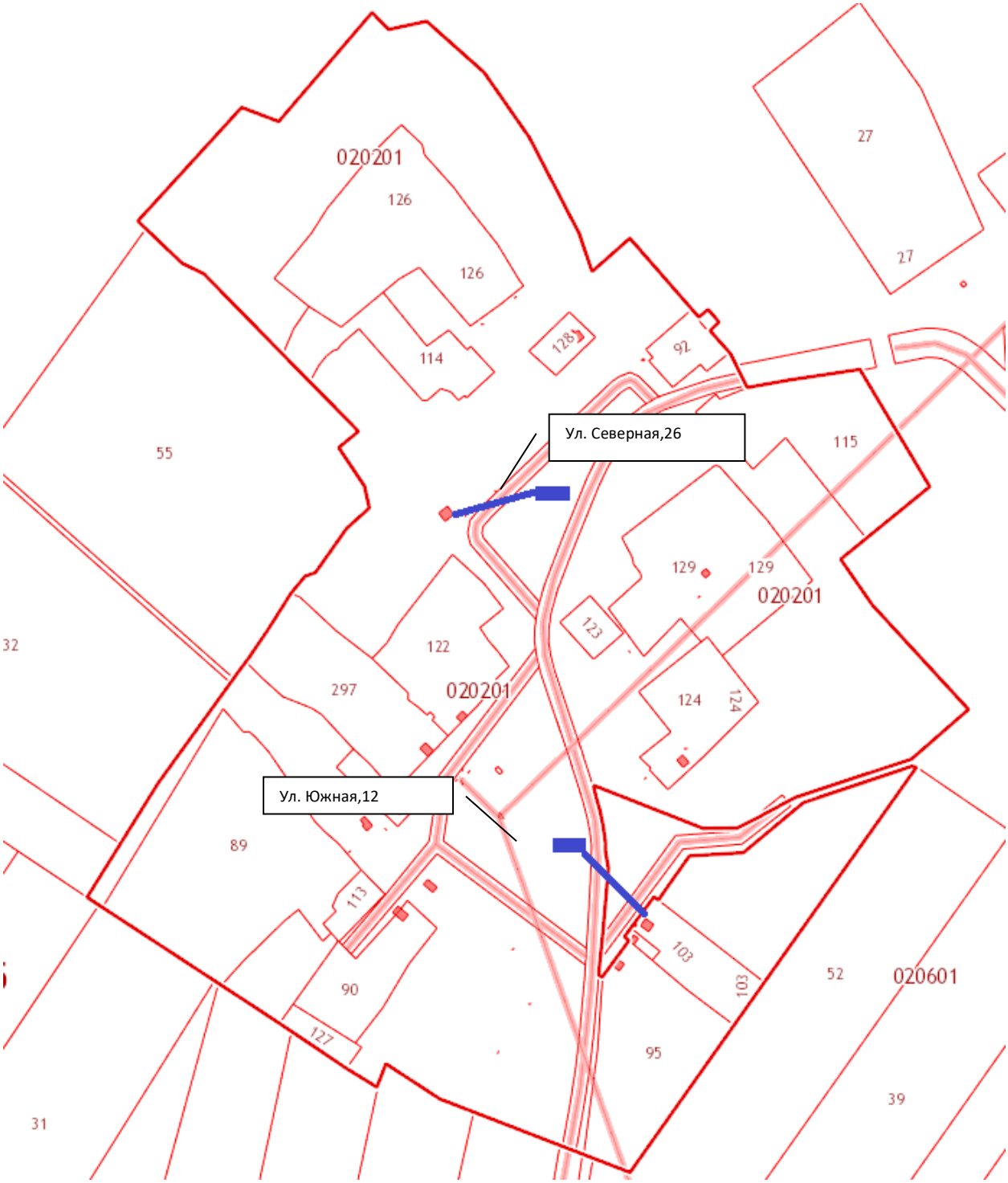

Масштаб 1:2000

1.Расстояние от жилой застройки до контейнерной площадки, расположенной по адресу: д. Молой, ул. Северная,26 составляет 69 метров;

2. Расстояние от жилой застройки до контейнерной площадки, расположенной по адресу: д. Молой, ул. Южная,12 составляет 60 метров.

СХЕМА
мест расположения контейнерных площадок по населенных пунктам МО "Гаханы"
д. Маралтуй

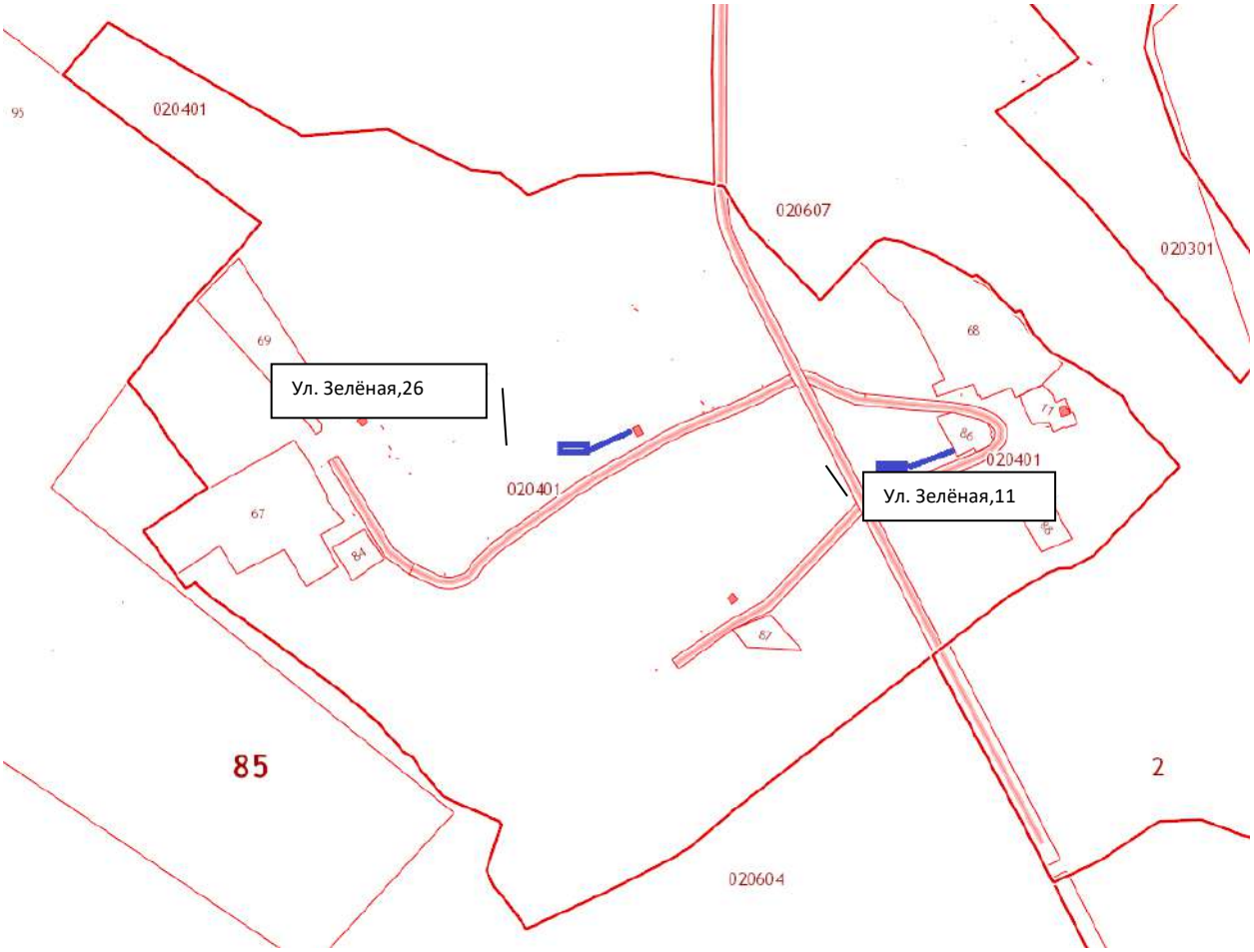

Масштаб 1:2000

1.Расстояние от жилой застройки до контейнерной площадки, расположенной по адресу: д. Маралтуй, ул. Зелёная,26 составляет 70 метров;

2. Расстояние от жилой застройки до контейнерной площадки, расположенной по адресу: д. Маралтуй, ул. Зелёная,11 составляет 88 метров.

.

СХЕМА
мест расположения контейнерных площадок по населенным пунктам МО "Гаханы"
д. Идыгей

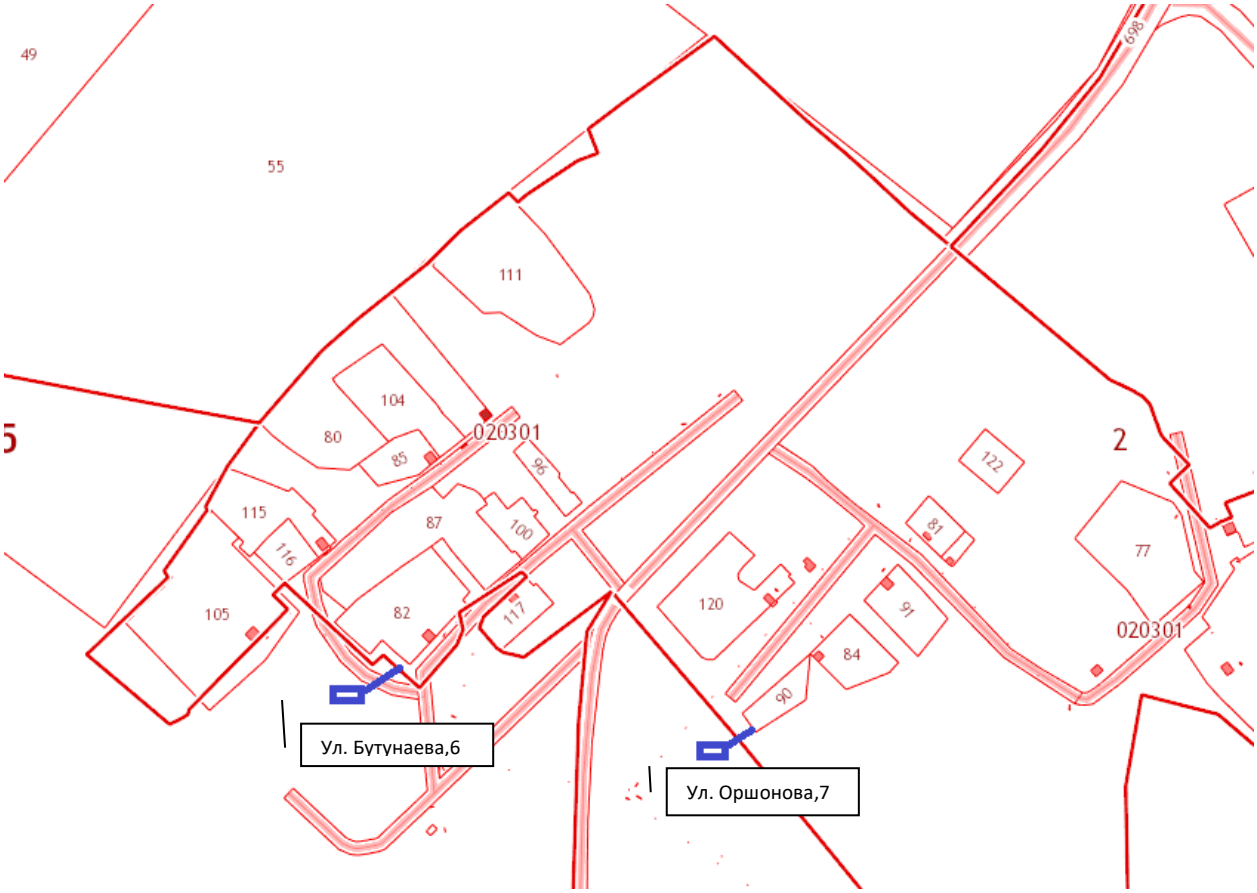

Масштаб 1:2000

1.Расстояние от жилой застройки до контейнерной площадки, расположенной по адресу: д. Идыгей, ул. Бутунаева,6 составляет 46 метров;

2. Расстояние от жилой застройки до контейнерной площадки, расположенной по адресу: д. Идыгей, ул. Оршонова,7 составляет 48 метров.

РЕЕСТР

МЕСТ НАКОПЛЕНИЯ КОНТЕЙНЕРНЫХ ПЛОЩАДОК

НА ТЕРРИТОРИИ МУНИЦИПАЛЬНОГО ОБРАЗОВАНИЯ «ЛЮРЫ».

№	Адрес места нахождения	Количество контейнеров
1	д.Люры, ул. Горького,1	3
2	д.Люры, ул. Горького, 9	3
3	д.Люры, ул. Гагарина, 1	3
4	д.Люры, ул. Чкалова, 8	3
5	д.Люры, ул. Мира, 21 А	3
6	д.Люры, ул. Колхозная, 17	3
7	д.Люры, ул. Молодежная, 1	3
8	д.Люры, ул. Колхозная, 35	3
9	д.Люры, ул. Колхозная, Колхозная, 48	3
10	д.Бахай 2-й, ул. Харамалгай, отворот с региональной дороги.	3
11	д. Бохолдой, ул. Муринская, 8	3
12	д. Бохолдой, ул. Муринская, 28	3
13	д. Бохолдой, ул. Муринская, 48	3
		39

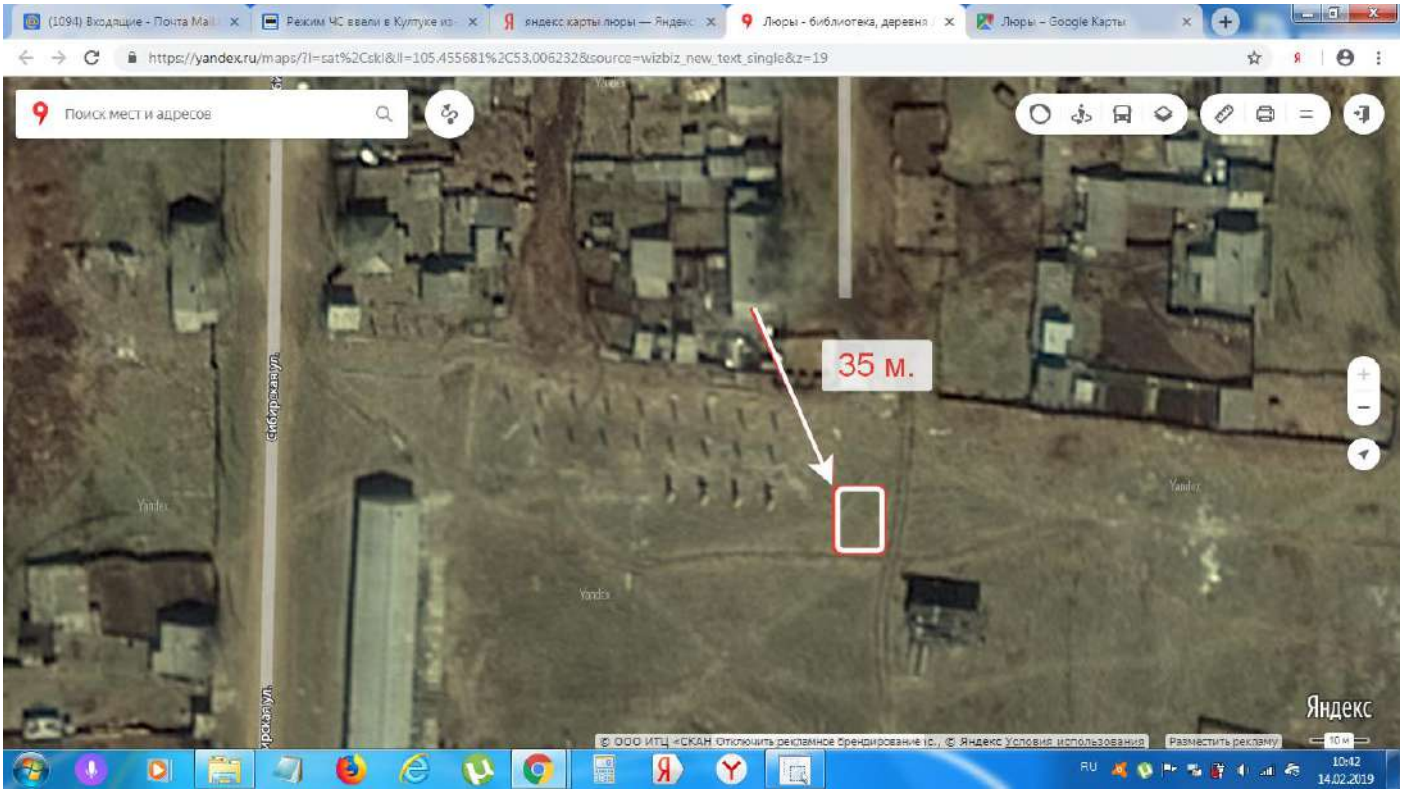

д.Люры ул. Гагарина ,1

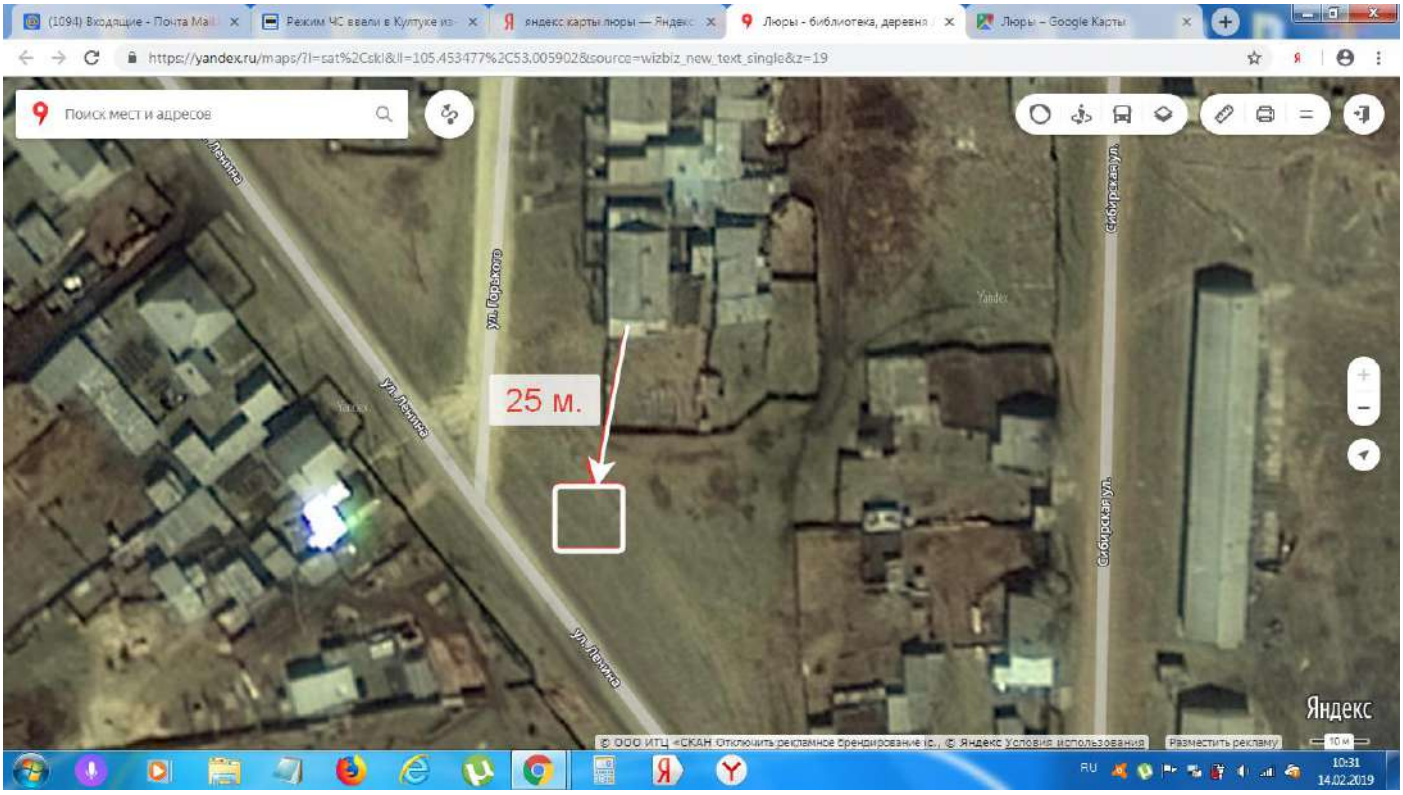

д.Люры ул. Горького ,1

д.Люры ул. Горького ,15

д.Люры ул. Колхозная ,35

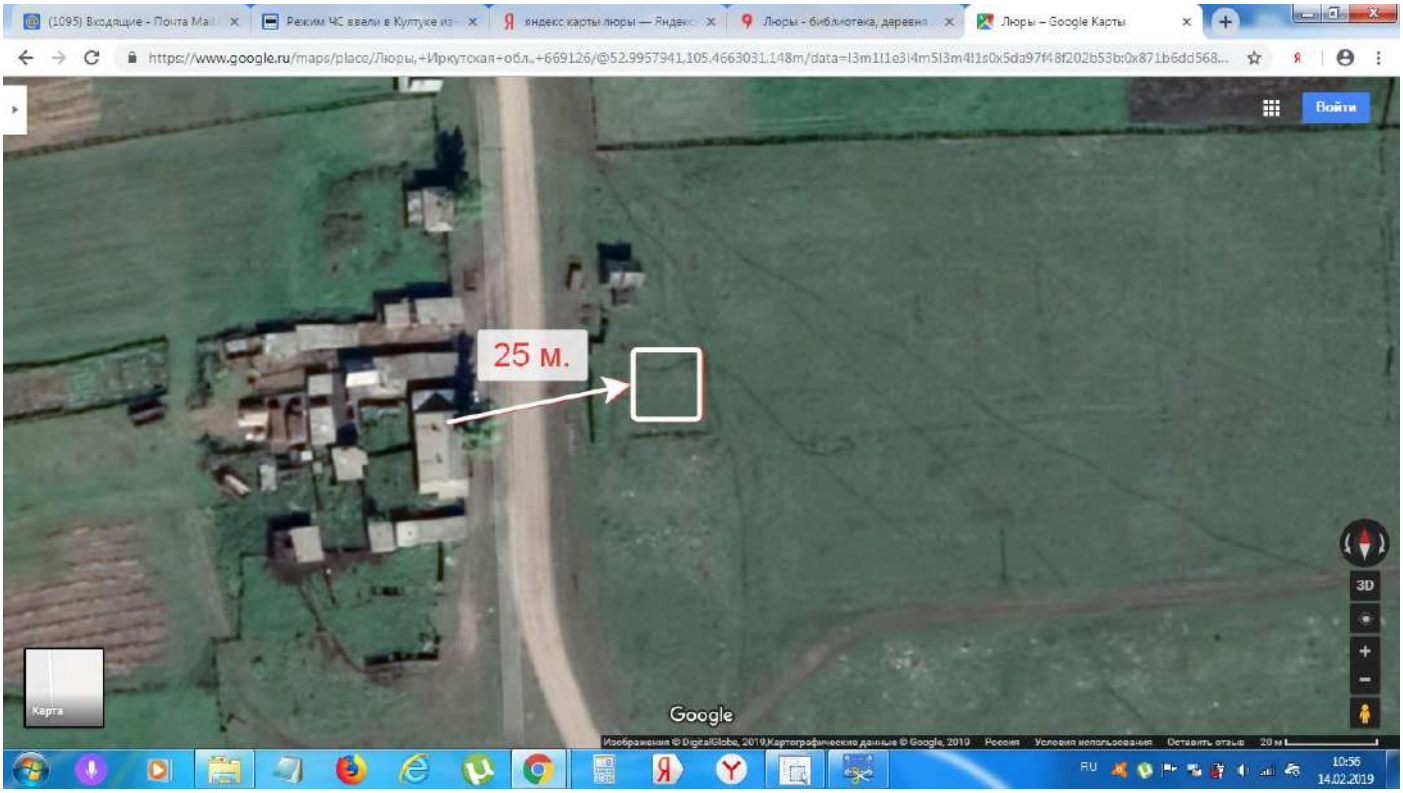

д.Люры ул. Колхозная ,48

д.Люры ул. Колхозная ,17

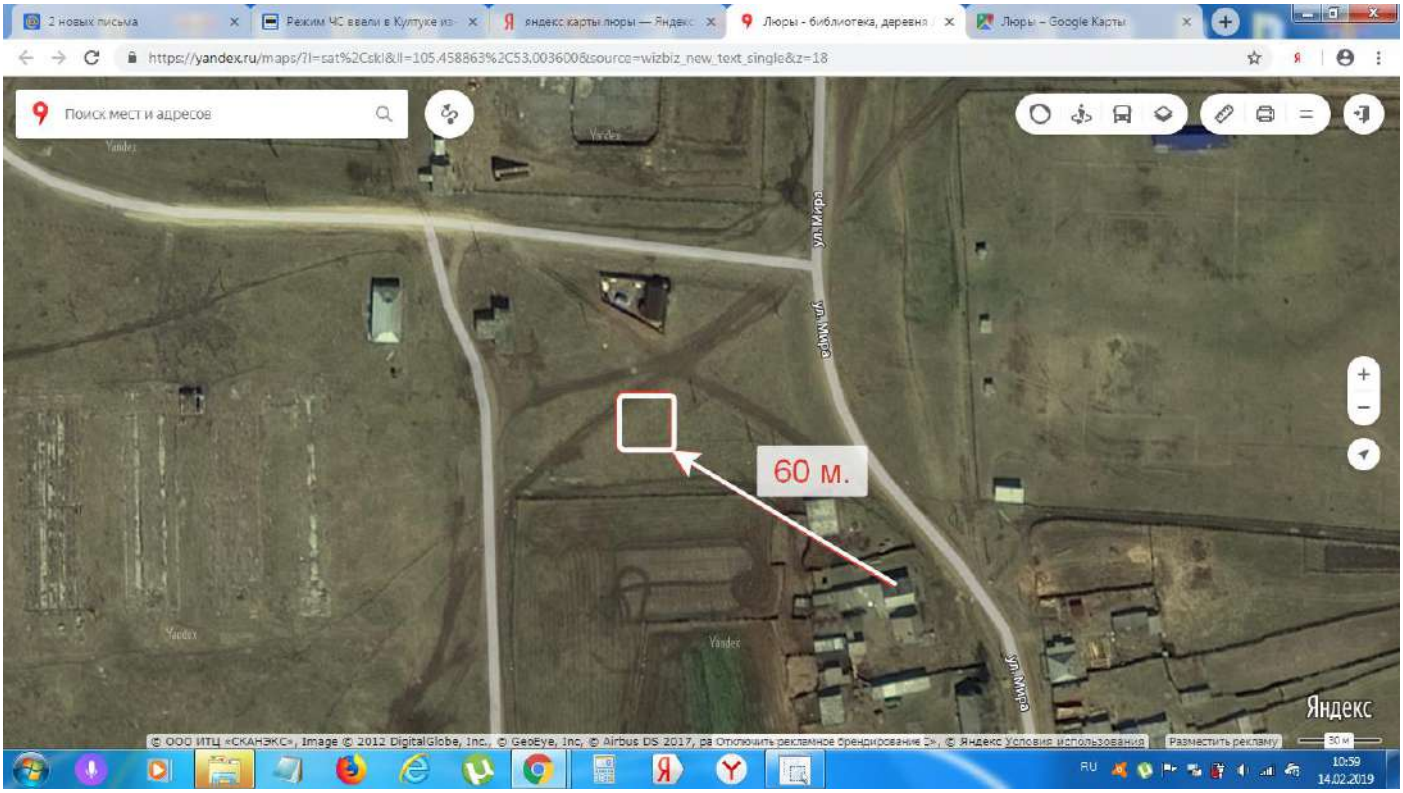

д.Люры ул. Мира ,13

д.Люры ул. Молодежная ,1

д.Люры ул. Чкалова ,8

д.Бохолдой ул.Муринская,48

д.Бохолдой ул.Муринская,28

д.Бохолдой ул.Муринская,8

Д.Бахай, ул. Харамалгай,7

Информация организаций, осуществляющих коммерческую деятельность на территории муниципального образования «Баяндай»

№	Наименование юридического лица	Адрес	ИНН	Вид деятельности	Место нахождения		Объем образования ТКО в год
					Отдельно стоящий объект	В МКД	
1	Баяндаевское Сельпо	с. Баяндай, п. Кооперативный	8502003063	47.11.	Ул. Борсоева, Ул. Борсоева, Ул. Некунде		30
2	Аптека	с. Баяндай, ул. Полевая, 36	8502003803	47.73	с. Баяндай, ул. Полевая, 36		10
3	Аптека	с. Баяндай, ул. Гагарина, 13		47.73	с. Баяндай, ул. Гагарина, 13		10
4	АЗС Газовая	с. Баяндай, ул. Шоссейная		47.3.	с. Баяндай, ул. Шоссейная		18
5	АЗС ООО «Контерра+»	с. Баяндай, ул. Шоссейная		47.3.	с. Баяндай, ул. Шоссейная		33
6	АЗС ОМНИ	с. Баяндай, ул. Шоссейная		47.3.	с. Баяндай, ул. Шоссейная		18
7	АЗС «Роснефть» ООО «Рассвет» (Зимин Н.Н.)	с. Баяндай, ул. Шоссейная	3849015161	47.3.	с. Баяндай, ул. Шоссейная		18
8	ООО «Ника»	с. Баяндай, ул. Шоссейная	3849007788	46.2.	с. Баяндай, ул. Шоссейная		18
9	ООО «Багира»	С. Баяндай, ул. Генерала иванова	3849021888	47.25	с. Баяндай, ул. Гагарина, 24А		12
10	ООО «Сибирь»	с. Баяндай, пер. Комсомольский, 1-2			с. Баяндай, пер. Комсомольский, 1-2		12
11	ООО «Находка»	С. Баяндай, пер.	3849005011	47.25.	с. Баяндай, ул. Шоссейная, 30		20

		Строительный, 23-2			Кафе «Жемчуг»; ул. Полевая, кафе «Находка», магазин Янта»		
12	ООО «Лада»	С. Баяндай, ул. Ленина			с. Баяндай, ул. Некунде, 55А; ул. Полевая, 3Б		12
13	ООО «Солнышко»	с. Баяндай, ул. Бутунаева, 6А			с. Баяндай, ул. Бутунаева, 6А		12
14	ООО «Радуга»	с. Баяндай, ул. Шоссейная, 7			с. Баяндай, ул. Шоссейная, 7		20
15	ООО «Импульс»	с. Баяндай, ул. Некунде, 127	8502003120	47.2.	с. Баяндай, ул. Некунде, 127, с. Баяндай, ул. Шоссейная, 11		20
16	ООО «Багульник»	с. Баяндай, ул. Заречная, 43	8502003306	56.10.	с. Баяндай, ул. Заречная, 43		20
17	ООО «Альфа»	с. Баяндай, ул. Некунде, 20, ул. Некунде, 125А; ул. Борсоева, 6, ул. Борсоева, 1А; ул. Шоссейная, 5; ул. Шоссейная, 6	8502003426	47.11.	с. Баяндай, ул. Некунде, 20, ул. Некунде, 125А; ул. Борсоева, 6, ул. Борсоева, 1А; ул. Шоссейная, 5; ул. Шоссейная, 6		30
18	ООО «Сарсенбаев»	с. Баяндай, ул. Шоссейная, 2 Д			с. Баяндай, ул. Шоссейная, 2 Д		20
19	И/п Дронь Игорь Павлович	с. Баяндай, ул. Шоссейная, 12А					20
20	И/п Романова Валентина Викторовна	с. Баяндай, ул. Шоссейная, 24	850200672821	56.10.	с. Баяндай, ул. Шоссейная, 22; с. Баяндай, ул. Шоссейная, 24		12

21	И/п Петров Николай Николаевич	с.Баяндай, ул.Генерала Иванова 11	850200484419	95.11.	с. Баяндай, ул. Шоссейная, 2Б		12
22	И/п Баур Сергей Николаевич	с. Баяндай, ул. Борсоева, 19	384901382249	47.7.	с. Баяндай, ул. Борсоева, 19		12
23	И/п Тулаева Татьяна Викторовна	с. Баяндай, ул. Некунде, 67А	850200483077	47.19.	с. Баяндай, ул. Некунде, 67А		10
24	И/п Гургунаева И, Г.	с. Баяндай, ул. Некунде, 72А	850201393210	47.59.1.	с. Баяндай, ул. Некунде, 72А		10
25	И/п Алажинов Алексей Юрьевич	с. Баяндай, ул. Полевая, 3В	850200972845	47.63.1.	с. Баяндай, ул. Полевая, 3В		10
26	И\п Малгатаева Лариса Тыхеевна	с. Баяндай, ул. пер. Бутунаева, 4	850200689840	47.11.	с. Баяндай, ул. пер. Бутунаева, 4		10
27	И/п Хохоева Альбина Алексеевна	с. Баяндай, ул. Борсоева, 2Г			с. Баяндай, ул. Борсоева, 2Г		10
28	И/п Табиханова Лариса Григорьевна	с. Баяндай, ул. Борсоева, 2Г			с. Баяндай, ул. Борсоева, 2Г		10
29	И/п Ергалов Герман Васильевич	с. Баяндай, ул. Борсоева, 9: ул. Гагарина, 94	850200056244	47.19.	с. Баяндай, ул. Борсоева, 9: ул. Гагарина, 94		18
30	И/п Пушкин Владимир Владимирович	с.Баяндай, ул.Дорожная 1	850200092806	45.20.2	с. Баяндай, ул. Шоссейная		12

Информация об организациях осуществляющих коммерческую деятельность на территории МО «Гаханы»

№	Наименование юридического лица	Адрес, контактный телефон	ИНН	Вид деятельности	Место нахождения		Объем образования ТКО в год
					отдельно стоящий объект	в МКД (многократном доме)	
1	Павлов Э.Н.	д. Молой, ул. Заречная, д.1	850200022397	Глава КФХ	жилой дом		20
2	Павлов А.Э	д. Молой, ул. Заречная, д.1	850201585402	Глава КФХ	жилой дом		10
3	Шалбаев С.А.	д. Молой, ул. Северная, 16	850200777006	Глава КФХ	жилой дом		10
4	Федоров В.А.	д. Молой, ул. Северная, 9	850201304563	Глава КФХ	жилой дом		10
5	Болдоев С.О.	д. Бадагуй, ул. Трактовая, 13	850200753968	Глава КФХ	жилой дом		10
6	Шобогоров Н.А.	д. Бадагуй, ул. Молодежная, 4, кв.1	850201303369	Глава КФХ		двухквартирный дом	15
7	Доржиев В.С.	д. Бадагуй, ул. Трактовая, 1	850200585209	Глава КФХ	жилой дом		15
8	Шакирова А.Р.	д. Бадагуй, ул. Трактовая, 2	850201250798	Глава КФХ	жилой дом		10
9	Шантанов Р.Р.	д. Эдыгей, ул. Оршонова, .2	850200987959	Глава КФХ	жилой дом		10
10	Шатаев А.А.	д. Эдыгей, ул. Омни, 3	850200612029	Глава КФХ	жилой дом		10
11	Шатаев В.А.	д. Бадагуй, ул. 1А	850201573132	Глава КФХ	жилой дом		10
12	Шатаев А.А.	д. Эдыгей, ул. Омни, 4	850201044700	Глава КФХ	жилой дом		10
13	Шатаев В.А.	д. Маралтуй,	850201044636	Глава КФХ	жилой дом		10

		ул. Зеленая, 7					
14	Минеева А.А.	д. Эдыгей, ул. Омни, 7	850200795069	Глава КФХ	жилой дом		10
15	Шобогоров В.В.	д. Эдыгей, ул. Омни, 1	850202018371	Глава КФХ	жилой дом		10
16	Апханов С.А.	д. Маралтуй, ул. Зеленая, 6	850201426459	Глава КФХ	жилой дом		10
17	Шобохонов С.Ю.	д. Молой, ул. Северная,3	850200969999	Глава КФХ	жилой дом		10
18	Сабаданова В.В.	д. Бадагуй, ул. Урбаева, 10	850200593707	Глава КФХ	жилой дом		10

Информация

о организациях, осуществляющих коммерческую деятельность на территории муниципального образования «Люры».

№	Наименование юридического лица	Адрес	ИНН	Вид деятельности	Место нахождение		Объем образования ТКО в год
					Отдельно стоящий объект	В МКД	
1	ИП «Шобдоева Ю М»	д.Люры, ул. Ленина, 7	850201143732	47.11	ул. Горького, 10 А		10
2	ИП «Яргалова	г. Иркутск	380205212608	47.11	ул. Ленина, 21 А		10
3	ИП «Балхаснаев С Е»	д. Бахай 1-й, ул. Муринская, 23	850200143867	47.11	ул. Колхозная, 12 А		10

Информация организаций, осуществляющих коммерческую деятельность на территории муниципального образования «Покровка»

№	Наименование юридического лица	Адрес	ИНН	Вид деятельности	Место нахождения		Объем образования ТКО в год
					Отдельно стоящий объект	В МКД	
1	Баяндаевское Сельпо	с. Баяндай, п. Кооперативный	8502003063	47.11.	С. Покровка, ул.Трактовая		10
2	ИП Мартынович Светлана Геннадьевна м-н «Ника»	с. Покровка, ул. Молодежная д. 17		47.11	С.Покровка, ул. Терешковой		10
3	ИП Ажунов Баир Петрович м-н «Сибирь»	с. Покровка, ул. Терешковой д.8		47.11.	С. Покровка, ул.Трактовая		10
4	ИП Балтухаев Аркадий Александрович м-н «Баграт»	с. Баяндай, п. Кооперативный 12		47.11.	С. Покровка, Ул.Трактовая 11		10
5	ПСК «Современник» Ханхаев Варлам Асалханович	с. Покровка, ул. Трактовая д. 25					20

Информация организаций, осуществляющих коммерческую деятельность на территории МО «Тургеневка»

№	Наименование юридического лица	Адрес, контактный телефон	ИНН	Вид деятельности	Место нахождения		Объем образования ТКО в год
					Отдельно стоящий объект	в МКД (многоквартирном доме)	
1	ИП «Кушнерчук»	с. Тургеневка, ул. Советская, тел. 89041185684	850200944553	торговля	да	-	Нет данных
2	ИП «Танганов С.В.»	с. Тургеневка, ул. Советская, 52 тел. 89832479212	850600330004	торговля	да	-	Нет данных
3	ИП КФХ Глава Зданович А.И.	с. Тургеневка, ул. Советская, 73		Сельскохозяйственное производство	да	-	Нет данных
4	ИП КФХ Глава Зданович А.И.	с. Тургеневка, ул. Советская, 73 тел. 89086623599		Сельскохозяйственное производство	да	-	Нет данных
5	ИП КФХ Глава Шурко Д.А.	с. Тургеневка, ул. Советская, 25 тел. 89526182396		Сельскохозяйственное производство	да	-	Нет данных
6	ИП КФХ Глава Шурко Л.Д.	с. Тургеневка, ул. Школьная, 25		Сельскохозяйственное производство	да	-	Нет данных
7	ИП КФХ Глава Валосных В.А.	с. Тургеневка Школьная, 25		Сельскохозяйственное производство	да	-	Нет данных
8	ИП КФХ Глава Шкилевич М..И.	с. Тургеневка Советская,66 тел. 89041530784		Сельскохозяйственное производство	да	-	Нет данных
9	ИП КФХ Глава Ганчарук А.В.	с. Тургеневка Советская,, 53 тел.89500613198		Сельскохозяйственное производство	да	-	Нет данных

Информация организаций, осуществляющих коммерческую деятельность на территории муниципального образования «Хогот»

1	Баяндаевское Сельпо	с. Хогот, ул. Трактовая, 57 А	8502003063	47.11.	с. Хогот, ул. Трактовая, 57 А		30
2	Баяндаевское Сельпо	д. Хандагай, ул. Нагорная, 10	8502003063	47.11.	д. Хандагай, ул. Нагорная, 10		30
3	Баяндаевское Сельпо	д. Шутхалун, ул. Трактовая, 53	8502003063	47.11.	д. Шутхалун, ул. Трактовая, 53		30
4	Баяндаевское Сельпо	д. Духовщина, ул. Лесная, 20	8502003063	47.11.	д. Духовщина, ул. Лесная, 20		30
5	АЗС ООО «Хогот»	с. Хогот, ул. Индивидуальная, 21		47.3.11	с. Хогот, ул. Индивидуальная, 21		33
8	ООО «Хогот»	с. Хогот, ул. Трактовая, 108		16.10	с. Хогот, ул. Трактовая, 108		
9	ИП Николаева	с. Хогот, ул. Трактовая, 41 Г		47.11	с. Хогот, ул. Трактовая, 41 Г		30
10	ИП Манданова	с. Хогот, ул. Трактовая, 34		47.11	с. Хогот, ул. Трактовая, 34		30
11	ИП Бамбаева	с. Хогот, ул. Трактовая, 57 Б		47.11.	с. Хогот, ул. Трактовая, 57 Б		30
12	ИП Бидаева	с. Хогот, ул. Трактовая, 79 А		47.11	с. Хогот, ул. Трактовая, 79 А		30
13	ИП Адушинова	с. Хогот, ул. Трактовая, 64 А		47.11	с. Хогот, ул. Трактовая, 64 А		30
14	ИП Бороноева	с. Хогот, ул. Трактовая, 135		47.11	с. Хогот, ул. Трактовая, 135		30
15	ИП Апанова	д. Кайзеран, ул. Новостройка, 9		47.11	д. Кайзеран, ул. Новостройка, 9		30
16	Хоготовская участковая	с. Хогот, ул. Трактовая, 41		86.1	с. Хогот, ул. Трактовая, 41		50

	больница	А, 41 Б			А, 41 Б		
17	Хоготовская средняя школа	с. Хогот, ул. Трактовая, 85		85.1	с. Хогот, ул. Трактовая, 85		30
18	Хоготовский узел связи	с. Хогот, ул. Трактовая, 76		53.1	с. Хогот, ул. Трактовая, 76		20
19	Хоготовский Дом культуры	с. Хогот, ул. Трактовая, 26 А		90.04.3	с. Хогот, ул. Трактовая, 26 А		20
20	Хоготовское РТП	с.Хогот, ул. Новостройка, 26		16.10	с.Хогот, ул. Новостройка, 26		

Площадка временного накопления твердых коммунальных отходов (сроком до 11 месяцев)

Филиал федерального государственного бюджетного учреждения "Федеральная кадастровая палата Федеральной службы государственной регистрации, кадастра и картографии" по Иркутской области

(полное наименование органа кадастрового учета)

КАДАСТРОВЫЙ ПАСПОРТ ЗЕМЕЛЬНОГО УЧАСТКА **КП.1**

"18" сентября 2013 г. № 8500/601/13-25507

1	Кадастровый номер: 85:02:090602:40			2	Лист № 1	3 Всего листов: 2
4	Номер кадастрового квартала: 85:02:090602					
	Общие сведения					
5	Предыдущие номера: ——			6	Дата внесения номера в государственный кадастр недвижимости: 18.09.2013	
7	——					
8	Местоположение: Иркутская область, Баяндаевский р-н, 8 км от села Баяндай по автомобильной дороге общего назначения "Баяндай-Еланцы"					
9	Категория земель: Земли промышленности, энергетики, транспорта, связи, радиовещания, телевидения, информатики, земли для обеспечения космической деятельности, земли обороны, безопасности и земли иного специального назначения					
10	Разрешенное использование: для строительства полигона ТБО					
11	Площадь: 155700+/-691 кв. м					
12	Кадастровая стоимость (руб.): 6228					
13	Сведения о правах: ——					
14	Особые отметки: ——					
15	Сведения о природных объектах: ——					
16	Дополнительные сведения для регистрации прав на образованные земельные участки	16.1	Номера образованных участков: 85:02:090602:40			
		16.2	Номер участка, преобразованного в результате выдела: ——			
		16.3	Номера участков, подлежащих снятию с кадастрового учета: ——			
		16.4	Характер сведений государственного кадастра недвижимости (статус записи о земельном участке): Сведения о земельном участке носят временный характер. Дата истечения срока действия временного характера - 19.09.2015.			

Ведущий инженер отдела учета земельных участков
(наименование должности)

М.П. (подпись)

О. Н. Горбатова
(инициалы, фамилия)

ДАСТРОВЫЙ ПАСПОРТ ЗЕМЕЛЬНОГО УЧАСТКА

" сентября 2013 г. № 8500/601/13-25507

Кадастровый номер: 85:02:090602:40	2	Лист № 2	3	Всего листов: 2

План (чертеж, схема) земельного участка

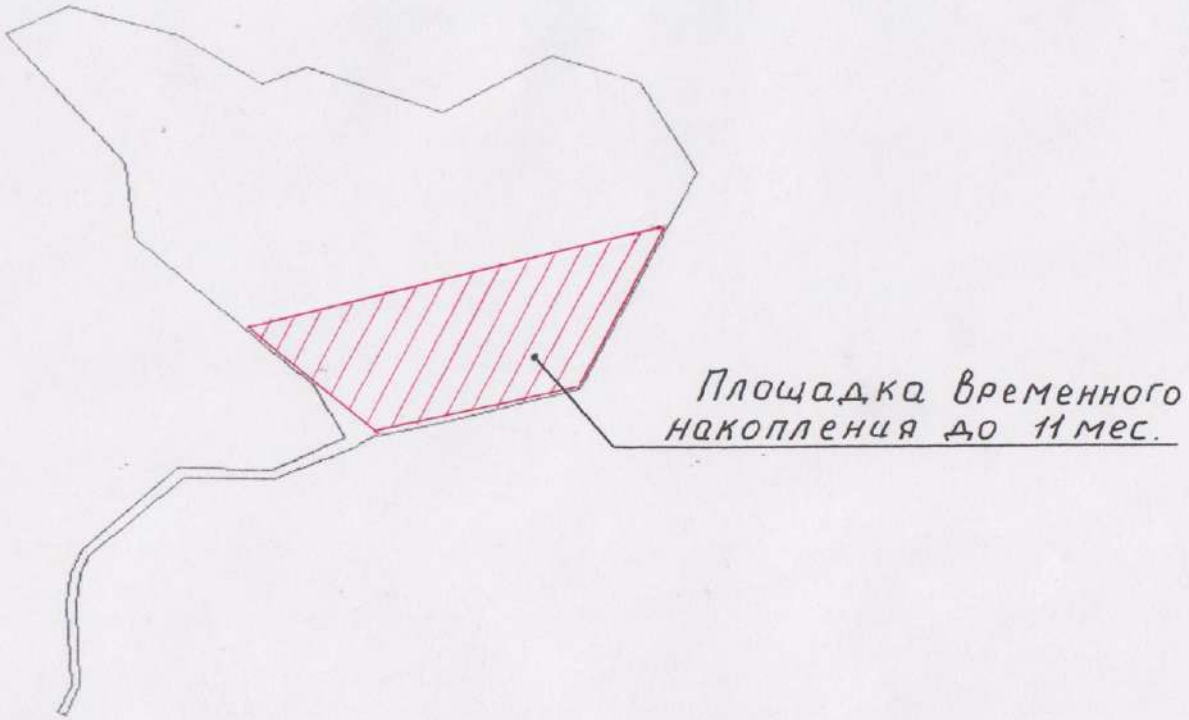

Масштаб 1:6500

Условные знаки: ——

Ведущий инженер отдела учета земельных участков

(наименование должности)

(подпись)

М.П.

О. Н. Горбато

(инициалы, фамил

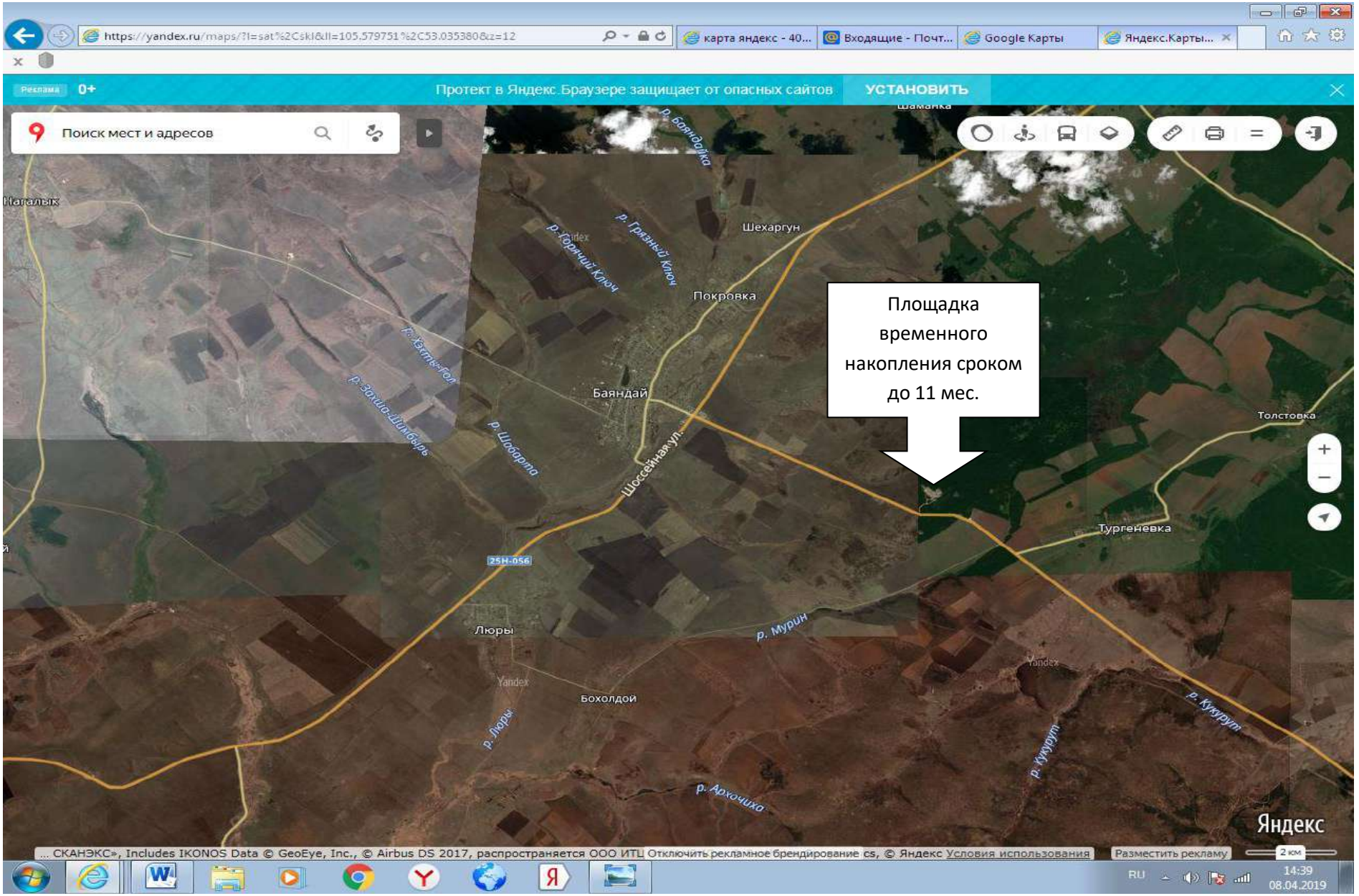
Площадка временного накопления сроком до 11 мес.
Шехаргун
Покровка
Баяндай
Тургеневка
Толстовка
Люры
Бохолдой
Нагалык
Яндекс

РОССИЙСКАЯ ФЕДЕРАЦИЯ

ЕДИНЫЙ ГОСУДАРСТВЕННЫЙ РЕЕСТР ПРАВ НА НЕДВИЖИМОЕ ИМУЩЕСТВО И СДЕЛОК С НИМ

СВИДЕТЕЛЬСТВО

О ГОСУДАРСТВЕННОЙ РЕГИСТРАЦИИ ПРАВА

УПРАВЛЕНИЕ ФЕДЕРАЛЬНОЙ СЛУЖБЫ ГОСУДАРСТВЕННОЙ РЕГИСТРАЦИИ, КАДАСТРА И КАРТОГРАФИИ ПО ИРКУТСКОЙ ОБЛАСТИ

Дата выдачи: "18" октября 2013 года

Документы-основания: • Постановление Мэра муниципального образования "Баяндаевский район" от 07.10.2013 №723

Субъект (субъекты) права: Администрация муниципального образования "Баяндаевский район", ИНН: 8502000224, ОГРН: 1028500602151, дата гос.регистрации: 17.03.1993, наименование регистрирующего органа: Администрация Баяндаевского района Усть-Ордынского Бурятского автономного округа, КПП: 850201001; адрес (место нахождения) постоянно действующего исполнительного органа: Россия, Иркутская область, Баяндаевский район, с.Баяндай, ул.Бутунаева, д.2

Вид права: Постоянное (бессрочное) пользование

Объект права: Земельный участок, категория земель: земли промышленности, энергетики, транспорта, связи, радиовещания, телевидения, информатики, земли для обеспечения космической деятельности, земли обороны, безопасности и земли иного специального назначения, разрешенное использование: для строительства полигона ТБО, общая площадь 155 700 кв. м, адрес (местонахождение) объекта: Иркутская область, Баяндаевский р-н, 8 км от села Баяндай по автомобильной дороге общего назначения "Баяндай-Еланцы"

Кадастровый (или условный) номер: 85:02:090602:40

Существующие ограничения (обременения) права: не зарегистрировано

о чем в Едином государственном реестре прав на недвижимое имущество и сделок с ним "18" октября 2013 года сделана запись регистрации № 38-38-17/016/2013-848

Регистратор Боксоева Э. А.

М.П.

38 АЕ 243654

Площадка временного накопления твердых коммунальных отходов (сроком до 11 месяцев) Адрес нахождения:

Иркутская область, Баяндаевский район, 8 км от села Баяндай по автомобильной дороге общего назначения "Баяндай-Еланцы"

Муниципальное образование	Наименование населенного пункта	Реквизиты НПА об утверждении реестра площадок накопления ТКО, ссылка на сайт МО где размещен реестр	Данные о нахождении мест (площадок) накопления твердых коммунальных отходов		Данные о технических характеристиках мест (площадок) накопления твердых коммунальных отходов				Данные о собственниках мест (площадок) накопления ТКО	Данные об источниках образования твердых коммунальных отходов, которые складируются в местах (на площадках) накопления ТКО
			адрес нахождения мест (площадок) накопления ТКО	географические координаты мест (площадок) накопления ТКО	сведения об используемом покрытии, вид (закрытая/ открытая)	площадь размещенных /планируемых к размещению контейнеров и бункеров	количество размещенных /планируемых к размещению контейнеров и бункеров	объем контейнеров и бункеров, м3		
МО "Баяндай"	с. Баяндай	Постановление № 69п/19 от 05.04.2019г., сайт МО "Баяндаевский район"	Площадка временного накопления твердых коммунальных отходов (сроком до 11 месяцев) Иркутская область, Баяндаевский район, 8 км от села Баяндай по автомобильной дороге общего назначения "Баяндай-Еланцы"	Шир. 53º033909 Дол. 105º602543	открытая	1200 кв. м			АМО "Баяндаевский район"	Населенные пункты Баяндаевского района